ESTUDIO DE IMPACTO AMBIENTAL DETALLADO (EIA-D)

PROYECTO "ENLACE 500 KV HUÁNUCO-TOCACHE-CELENDÍN-TRUJILLO, AMPLIACIONES Y SUBESTACIONES ASOCIADAS"

ANEXO 4.2.3 - 02
MAPA DE ZONAS DE VIDA

Titular:

CONSORCIO ELECTRICO YAPAY S.A

Elaborado por:

INERCO CONSULTORIA PERÚ S.A.C

agosto de 2025

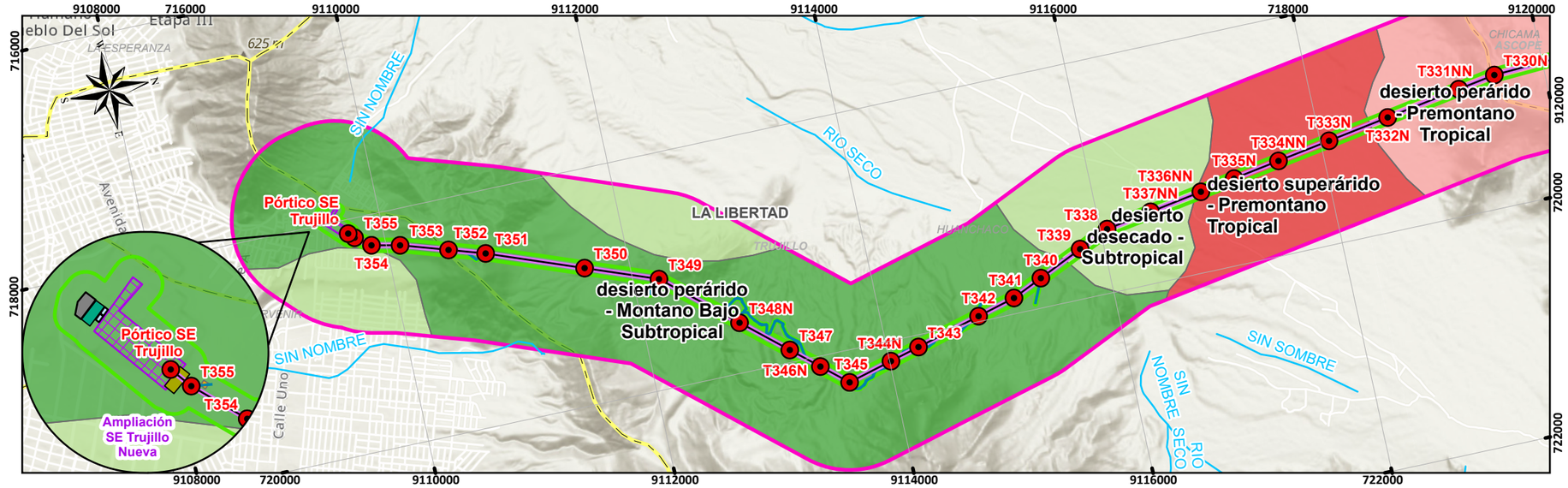

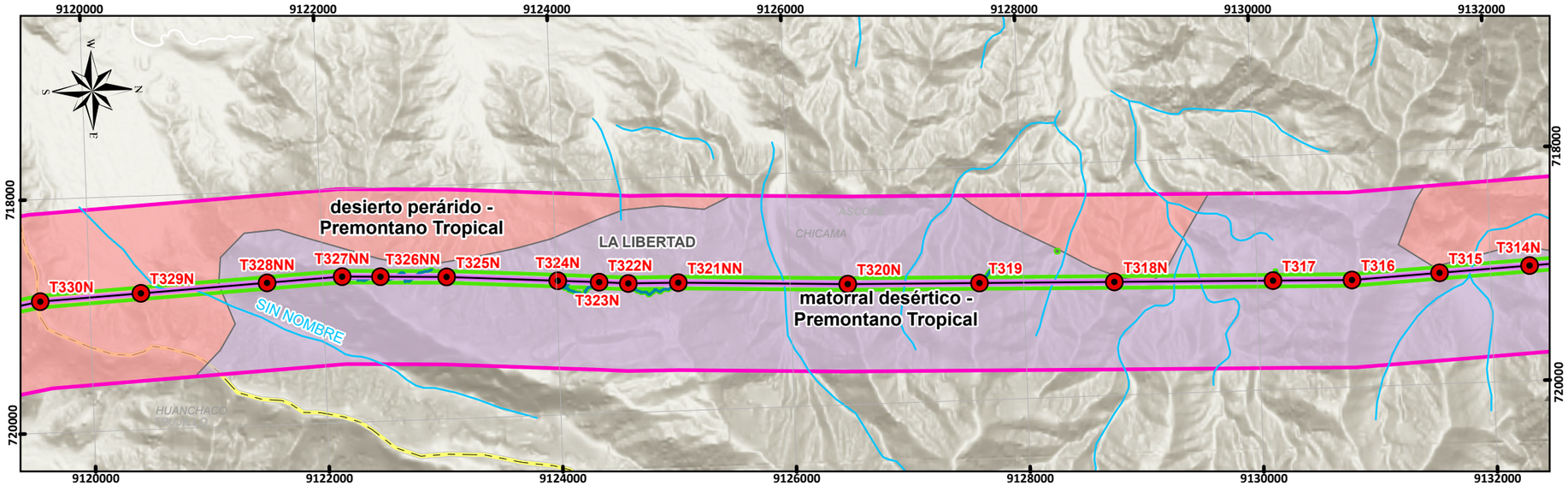

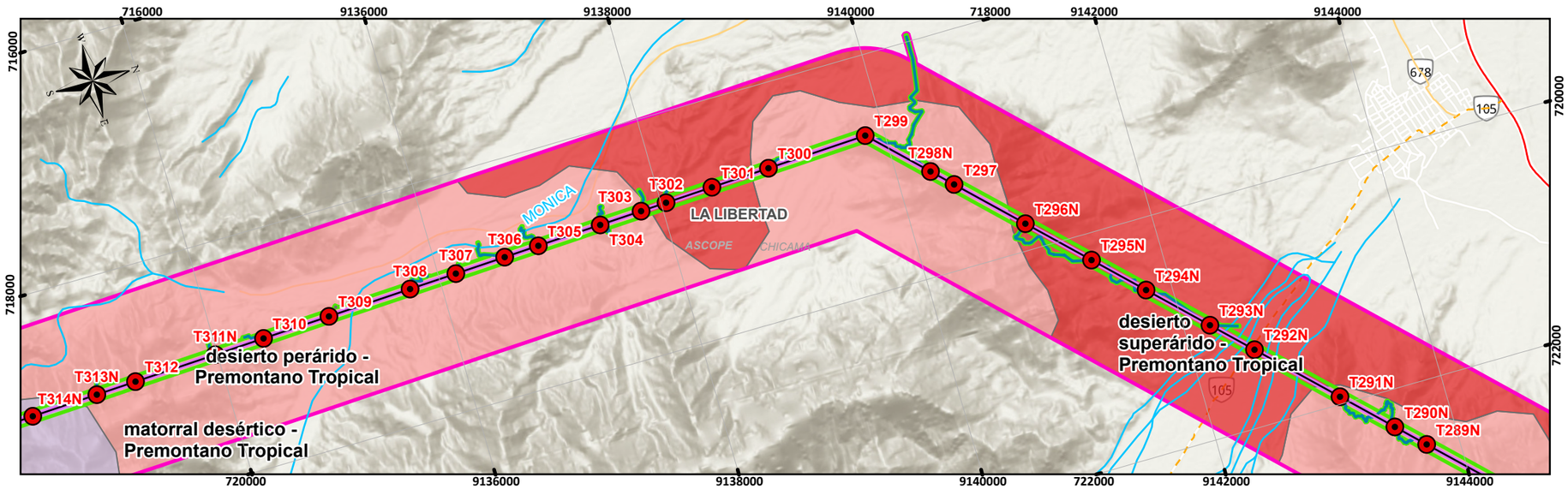

MAPA DE UBICACIÓN

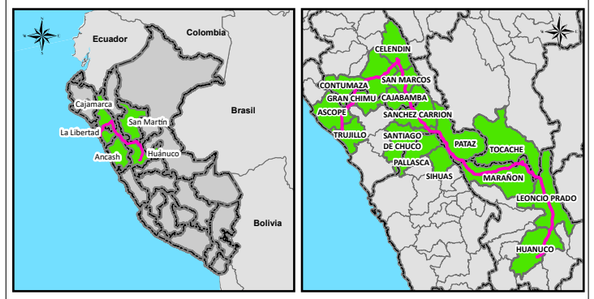

SIGNOS CONVENCIONALES

- Distrito
- Provincia
- Departamento
- Red vial nacional
- Red vial departamental
- Red vial vecinal
- Ríos y quebradas

Área de Influencia
- Área de Influencia Directa
- Área de Influencia Indirecta

Componentes auxiliares
- Accesos proyectados
- Acopios temporales
- Plazas de tendido
- Acopio de materiales
- Almacén
- DME
- Oficina de obra
- Patio de máquinas

Componentes principales
- Torres
- LT 220 kV CACE
- LT 220 kV CECA
- LT 500 kV Huánuco Tocache
- LT 500 kV T Celendín Trujillo
- LT 500 kV Tocache Celendín
- Ampliacion SE Trujillo Nueva
- Ampliacion SE Yaros
- Nueva SE Paraíso
- Nueva SE Sucre

Zonas de vida
- bosque húmedo - Montano Bajo Tropical
- bosque húmedo - Montano Tropical
- bosque húmedo - Tropical
- bosque húmedo - Tropical / bosque muy húmedo - Tropical
- bosque muy húmedo - Montano Bajo Tropical
- bosque muy húmedo - Montano Tropical
- bosque muy húmedo - Premontano Tropical
- bosque muy húmedo - Premontano Tropical / bosque húmedo - Tropical
- bosque muy húmedo - Premontano Tropical / bosque pluvial - Premontano Tropical
- bosque pluvial - Montano Bajo Tropical
- bosque pluvial - Montano Tropical
- bosque pluvial - Premontano Tropical
- bosque seco - Montano Bajo Tropical
- bosque seco - Premontano Tropical
- desierto desecado - Subtropical
- desierto perárido - Montano Bajo Subtropical
- desierto perárido - Premontano Tropical
- desierto superárido - Premontano Tropical
- estepa - Montano Tropical
- estepa espinosa - Montano Bajo Tropical
- matorral desértico - Premontano Tropical
- matorral desértico - Tropical
- monte espinoso - Premontano Tropical
- páramo muy húmedo - Subalpino Tropical
- páramo pluvial - Subalpino Tropical

ELABORADO POR:

Mananelia Lavalle Valdivia
Bióloga
C.B.P. 14663

REVISADO POR:

WILMER ALEXANDER MUÑOZ OCAMPO
Ingeniero Ambiental y de Recursos Naturales
CIP N° 151677

0 0.38 0.75 1.5 2.25 3 3.75 km

Sistema de Proyección Universal Transversal de Mercator (UTM)
Datum WGS 84, Zona 17 L

PROYECTO:
Estudio de Impacto Ambiental Detallado (EIAd) del proyecto "Enlace 500 kV Huánuco-Tocache-Celendín-Trujillo ampliaciones y subestaciones asociadas"

MAPA:
ZONAS DE VIDA

UBICACIÓN:
Departamento: La Libertad, Ancash, Cajamarca, San Martín, Huánuco

ELABORADO POR: INERCO

CLIENTE: Consorcio Eléctrico YAPAY

ESCALA:	FECHA:	N° MAPA:
1:45,000	AGOSTO, 2025	EIA-44/A

FUENTE: IGN, INEI, MTC, SERFOR, SERNANP, MIDAGRI

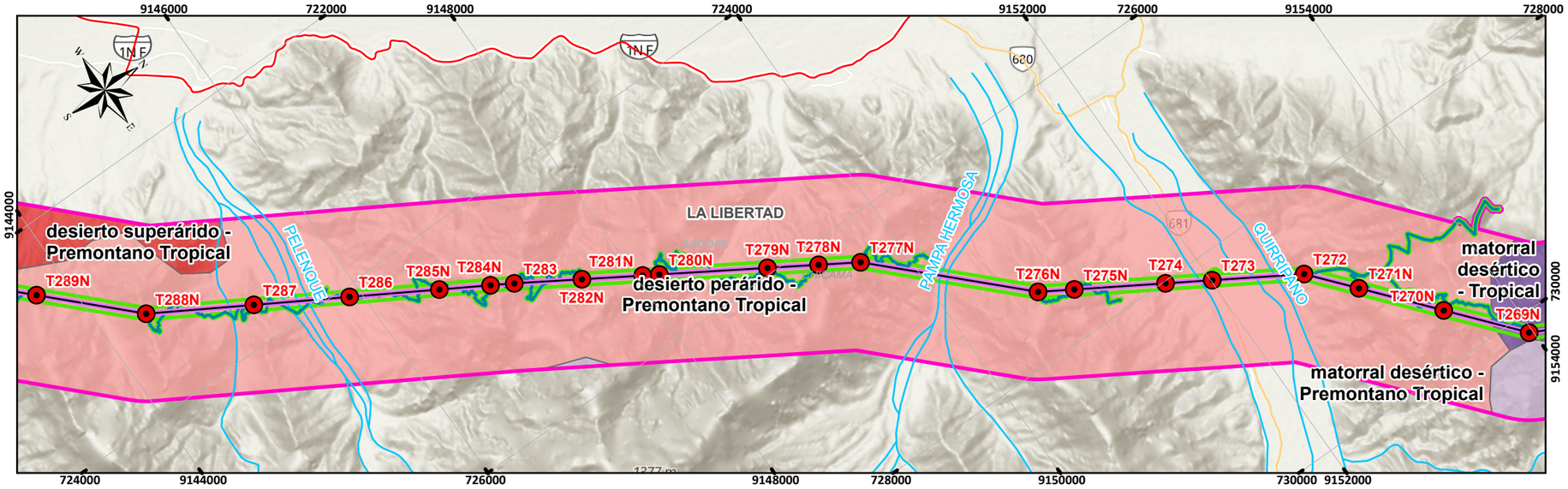

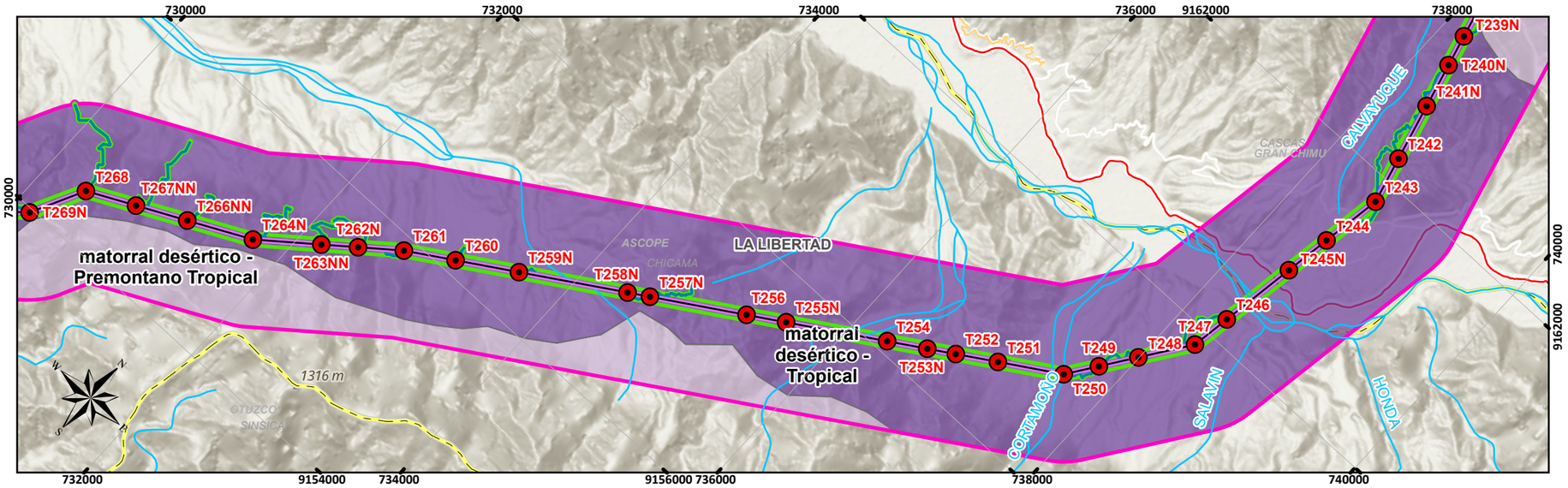

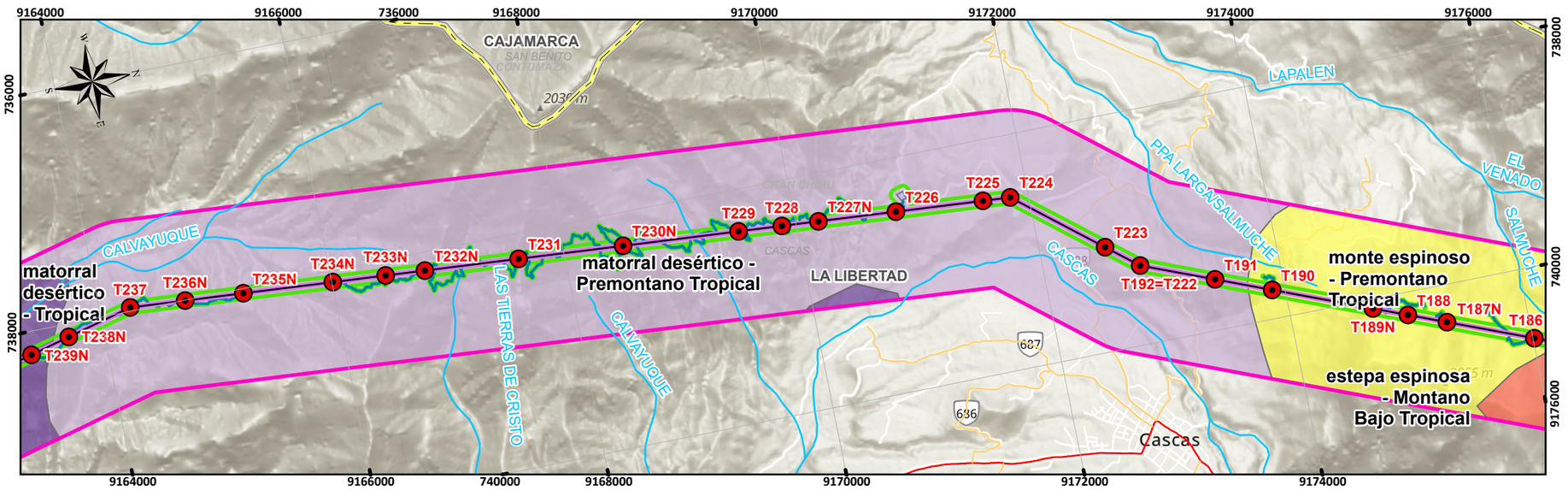

MAPA DE UBICACIÓN

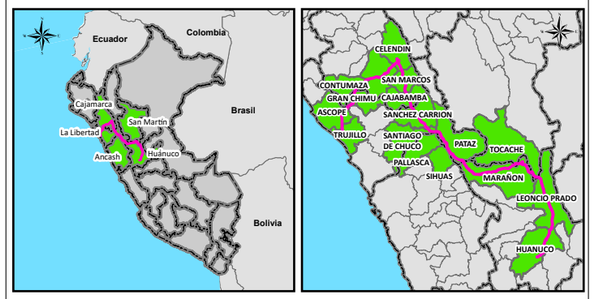

SIGNOS CONVENCIONALES

- Distrito
- Provincia
- Departamento
- Red vial nacional
- Red vial departamental
- Red vial vecinal
- Ríos y quebradas

Área de Influencia
- Área de Influencia Directa
- Área de Influencia Indirecta

Componentes auxiliares
- Accesos proyectados
- Acopios temporales
- Plazas de tendido
- Acopio de materiales
- Almacén
- DME
- Oficina de obra
- Patio de máquinas

Componentes principales
- Torres
- LT 220 kV CACE
- LT 220 kV CECA
- LT 500 kV Huánuco Tocache
- LT 500 kV T Celendín Trujillo
- LT 500 kV Tocache Celendín
- Ampliacion SE Trujillo Nueva
- Ampliacion SE Yaros
- Nueva SE Paraíso
- Nueva SE Sucre

Zonas de vida
- bosque húmedo - Montano Bajo Tropical
- bosque húmedo - Montano Tropical
- bosque húmedo - Tropical
- bosque húmedo - Tropical / bosque muy húmedo - Tropical
- bosque muy húmedo - Montano Bajo Tropical
- bosque muy húmedo - Montano Tropical
- bosque muy húmedo - Premontano Tropical
- bosque muy húmedo - Premontano Tropical / bosque húmedo - Tropical
- bosque muy húmedo - Premontano Tropical / bosque pluvial - Premontano Tropical
- bosque pluvial - Montano Bajo Tropical
- bosque pluvial - Montano Tropical
- bosque pluvial - Premontano Tropical
- bosque seco - Montano Bajo Tropical
- bosque seco - Premontano Tropical
- desierto desecado - Subtropical
- desierto perárido - Montano Bajo Subtropical
- desierto perárido - Premontano Tropical
- desierto superárido - Premontano Tropical
- estepa - Montano Tropical
- estepa espinosa - Montano Bajo Tropical
- matorral desértico - Premontano Tropical
- matorral desértico - Tropical
- monte espinoso - Premontano Tropical
- páramo muy húmedo - Subalpino Tropical
- páramo pluvial - Subalpino Tropical

ELABORADO POR:

Mariaella Lavalle Valdivia
Bióloga
C.B.P. 14663

REVISADO POR:

WILMER ALEXANDER MUÑOZ OCAMPO
Ingeniero Ambiental y de Recursos Naturales
CIP N° 151677

0 0.38 0.75 1.5 2.25 3 3.75 km

Sistema de Proyección Universal Transversal de Mercator (UTM)
Datum WGS 84, Zona 17 L

PROYECTO:
Estudio de Impacto Ambiental Detallado (EIAd) del proyecto "Enlace 500 kV Huánuco-Tocache-Celendín-Trujillo ampliaciones y subestaciones asociadas"

MAPA:
ZONAS DE VIDA

UBICACIÓN:
Departamento: La Libertad, Ancash, Cajamarca, San Martín, Huánuco

ELABORADO POR: INERCO

CLIENTE: Consorcio Eléctrico YAPAY

ESCALA:	FECHA:	N° MAPA:
1:45,000	AGOSTO, 2025	EIA-44/B

FUENTE: IGN, INEI, MTC, SERFOR, SERNANP, MIDAGRI

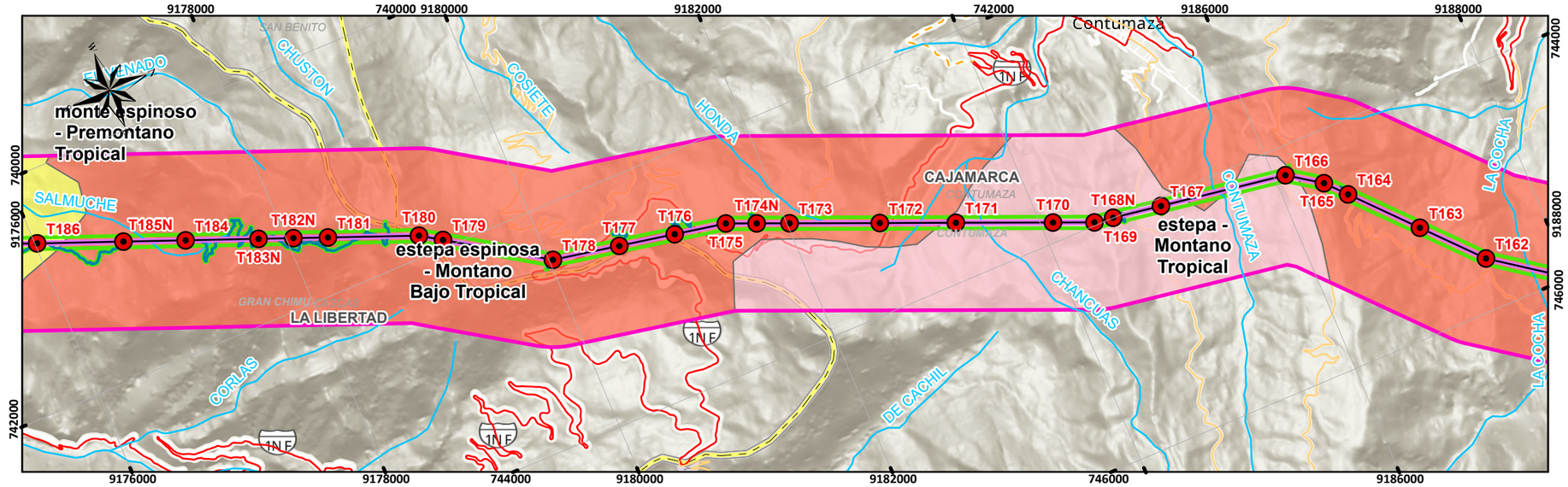

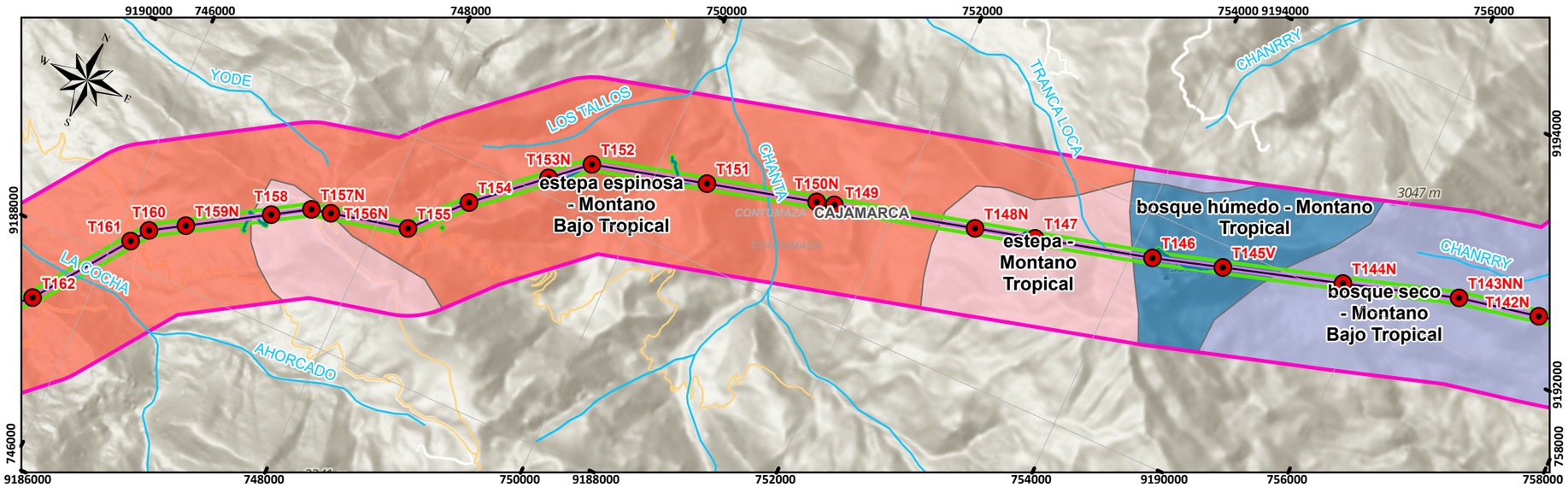

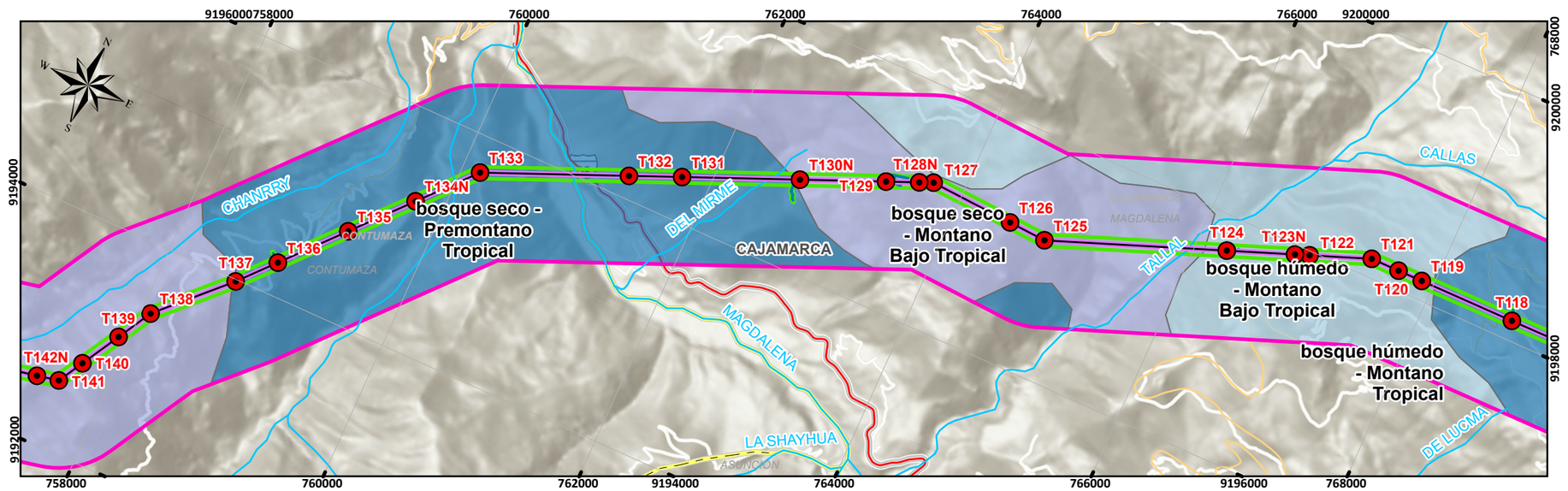

MAPA DE UBICACIÓN

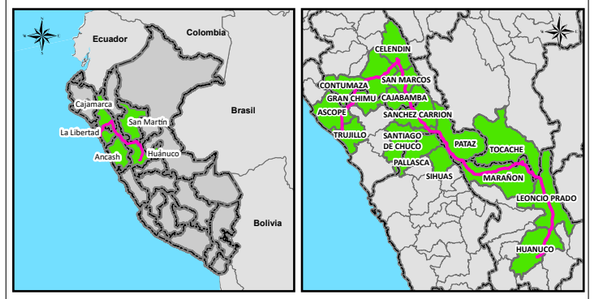

SIGNOS CONVENCIONALES

- Distrito
- Provincia
- Departamento
- Red vial nacional
- Red vial departamental
- Red vial vecinal
- Ríos y quebradas

Área de Influencia
- Área de Influencia Directa
- Área de Influencia Indirecta

Componentes auxiliares
- Accesos proyectados
- Acopios temporales
- Plazas de tendido
- Acopio de materiales
- Almacén
- DME
- Oficina de obra
- Patio de máquinas

Componentes principales
- Torres
- LT 220 kV CACE
- LT 220 kV CECA
- LT 500 kV Huánuco Tocache
- LT 500 kV T Celendín Trujillo
- LT 500 kV Tocache Celendín
- Ampliacion SE Trujillo Nueva
- Ampliacion SE Yaros
- Nueva SE Paraíso
- Nueva SE Sucre

Zonas de vida
- bosque húmedo - Montano Bajo Tropical
- bosque húmedo - Montano Tropical
- bosque húmedo - Tropical
- bosque húmedo - Tropical / bosque muy húmedo - Tropical
- bosque muy húmedo - Montano Bajo Tropical
- bosque muy húmedo - Montano Tropical
- bosque muy húmedo - Premontano Tropical
- bosque muy húmedo - Premontano Tropical / bosque húmedo - Tropical
- bosque muy húmedo - Premontano Tropical / bosque pluvial - Premontano Tropical
- bosque pluvial - Montano Bajo Tropical
- bosque pluvial - Montano Tropical
- bosque pluvial - Premontano Tropical
- bosque seco - Montano Bajo Tropical
- bosque seco - Premontano Tropical
- desierto desecado - Subtropical
- desierto perárido - Montano Bajo Subtropical
- desierto perárido - Premontano Tropical
- desierto superárido - Premontano Tropical
- estepa - Montano Tropical
- estepa espinosa - Montano Bajo Tropical
- matorral desértico - Premontano Tropical
- matorral desértico - Tropical
- monte espinoso - Premontano Tropical
- páramo muy húmedo - Subalpino Tropical
- páramo pluvial - Subalpino Tropical

ELABORADO POR:

Mananelia Lavalle Valdivia
Biologa
C B P. 14563

REVISADO POR:

WILMER ALEXANDER MUÑOZ OCAMPO
Ingeniero Ambiental y de Recursos Naturales
CIP N° 151677

0 0.38 0.75 1.5 2.25 3 3.75 km

Sistema de Proyección Universal Transversal de Mercator (UTM)
Datum WGS 84, Zona 17 L

PROYECTO:
Estudio de Impacto Ambiental Detallado (EIAd) del proyecto "Enlace 500 kV Huánuco-Tocache-Celendín-Trujillo ampliaciones y subestaciones asociadas"

MAPA:
ZONAS DE VIDA

UBICACIÓN:
Departamento: La Libertad, Ancash, Cajamarca, San Martín, Huánuco

ELABORADO POR: INERCO

CLIENTE: Consorcio Eléctrico YAPAY

ESCALA:	FECHA:	N° MAPA:
1:45,000	AGOSTO, 2025	EIA-44/C

FUENTE: IGN, INEI, MTC, SERFOR, SERNANP, MIDAGRI

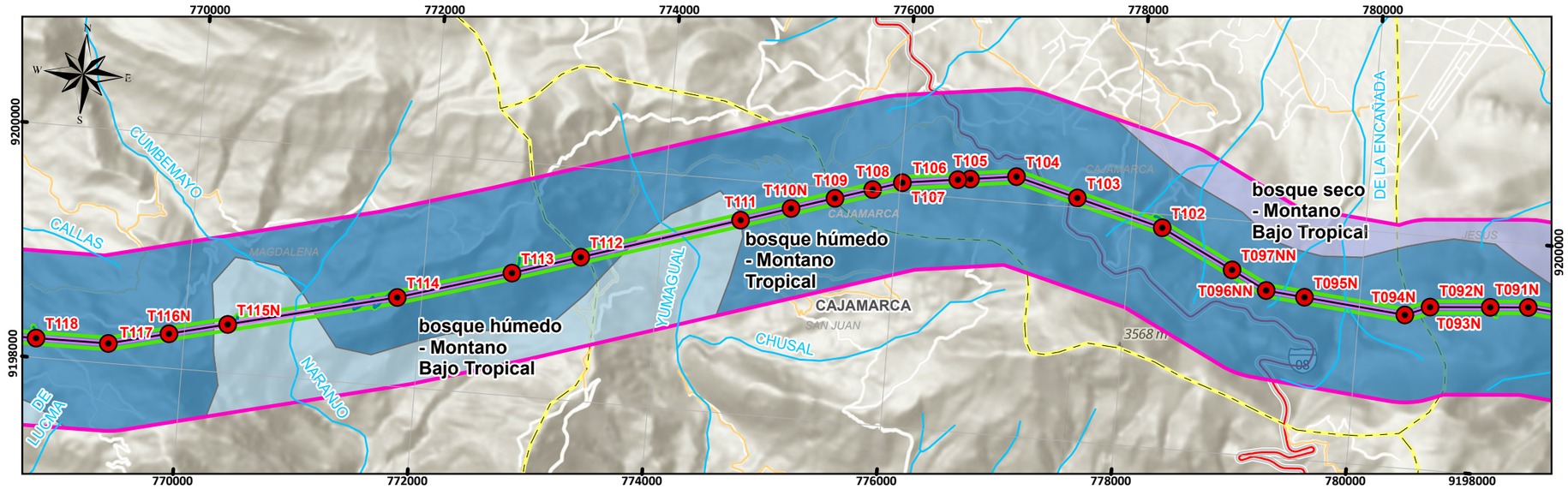

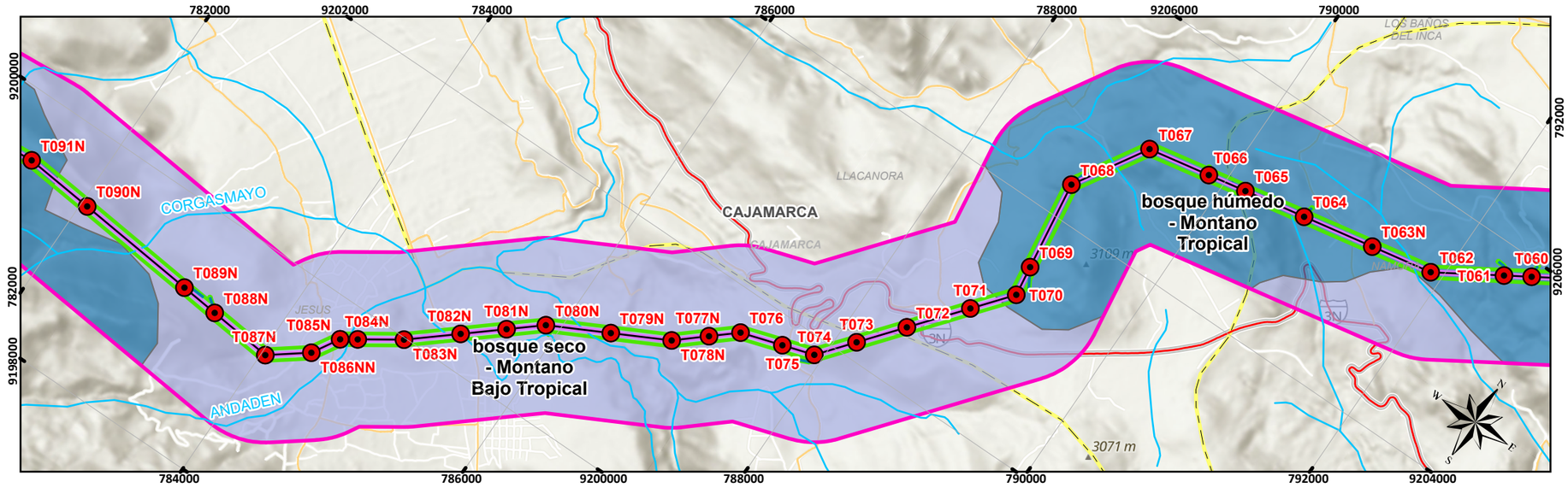

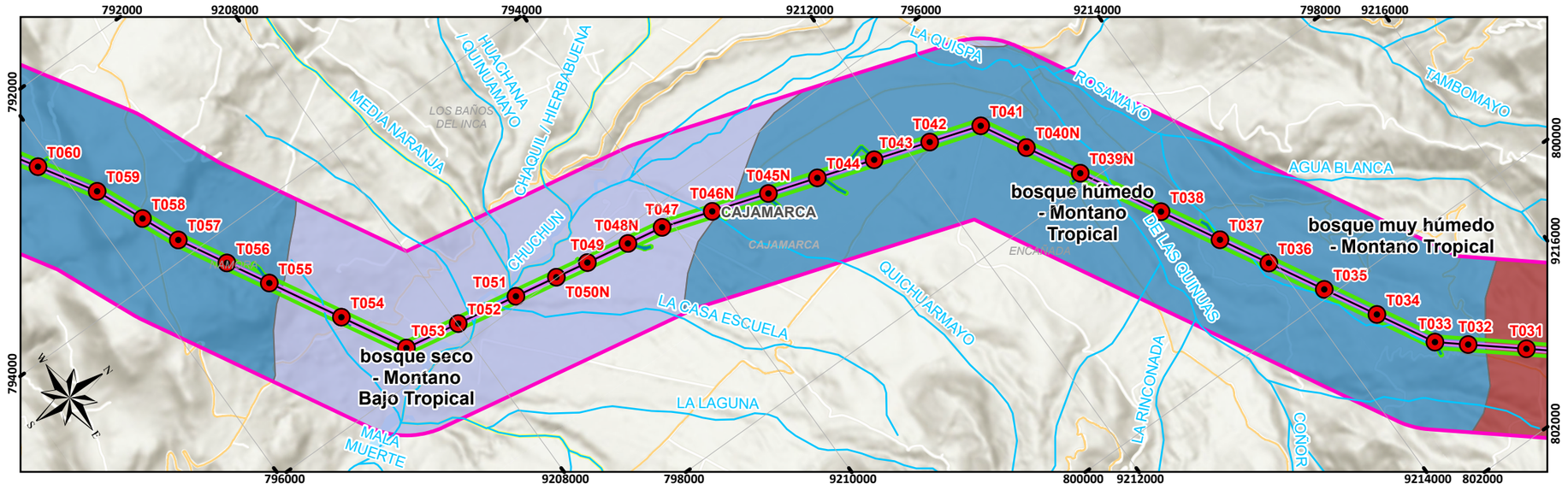

MAPA DE UBICACIÓN

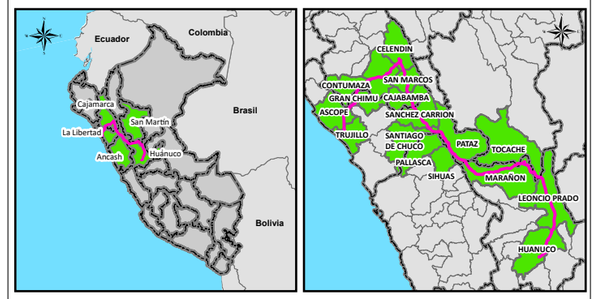

SIGNOS CONVENCIONALES

- Distrito
- Provincia
- Departamento
- Red vial nacional
- Red vial departamental
- Red vial vecinal
- Ríos y quebradas

Área de Influencia
- Área de Influencia Directa
- Área de Influencia Indirecta

Componentes auxiliares
- Accesos proyectados
- Acopios temporales
- Plazas de tendido
- Acopio de materiales
- Almacén
- DME
- Oficina de obra
- Patio de máquinas

Componentes principales
- Torres
- LT 220 kV CACE
- LT 220 kV CECA
- LT 500 kV Huánuco Tocache
- LT 500 kV T Celendín Trujillo
- LT 500 kV Tocache Celendín
- Ampliacion SE Trujillo Nueva
- Ampliacion SE Yaros
- Nueva SE Paraíso
- Nueva SE Sucre

Zonas de vida
- bosque húmedo - Montano Bajo Tropical
- bosque húmedo - Montano Tropical
- bosque húmedo - Tropical
- bosque húmedo - Tropical / bosque muy húmedo - Tropical
- bosque muy húmedo - Montano Bajo Tropical
- bosque muy húmedo - Montano Tropical
- bosque muy húmedo - Premontano Tropical
- bosque muy húmedo - Premontano Tropical / bosque húmedo - Tropical
- bosque muy húmedo - Premontano Tropical / bosque pluvial - Premontano Tropical
- bosque pluvial - Montano Bajo Tropical
- bosque pluvial - Montano Tropical
- bosque pluvial - Premontano Tropical
- bosque seco - Montano Bajo Tropical
- bosque seco - Premontano Tropical
- desierto desecado - Subtropical
- desierto perárido - Montano Bajo Subtropical
- desierto perárido - Premontano Tropical
- desierto superárido - Premontano Tropical
- estepa - Montano Tropical
- estepa espinosa - Montano Bajo Tropical
- matorral desértico - Premontano Tropical
- matorral desértico - Tropical
- monte espinoso - Premontano Tropical
- páramo muy húmedo - Subalpino Tropical
- páramo pluvial - Subalpino Tropical

ELABORADO POR:

Mariaella Lavalle Valdivia
Bióloga
C.B.P. 14663

REVISADO POR:

WILMER ALEXANDER MUÑOZ OCAMPO
Ingeniero Ambiental y de Recursos Naturales
CIP N° 151677

0 0.38 0.75 1.5 2.25 3 3.75 km

Sistema de Proyección Universal Transversal de Mercator (UTM)
Datum WGS 84, Zona 17 L

PROYECTO:
Estudio de Impacto Ambiental Detallado (EIAd) del proyecto "Enlace 500 kV Huánuco-Tocache-Celendín-Trujillo ampliaciones y subestaciones asociadas"

MAPA:
ZONAS DE VIDA

UBICACIÓN:
Departamento: La Libertad, Ancash, Cajamarca, San Martín, Huánuco

ELABORADO POR: INERCO

CLIENTE: Consorcio Eléctrico YAPAY

ESCALA:	FECHA:	N° MAPA:
1:45,000	AGOSTO, 2025	EIA-44/D

FUENTE: IGN, INEI, MTC, SERFOR, SERNANP, MIDAGRI

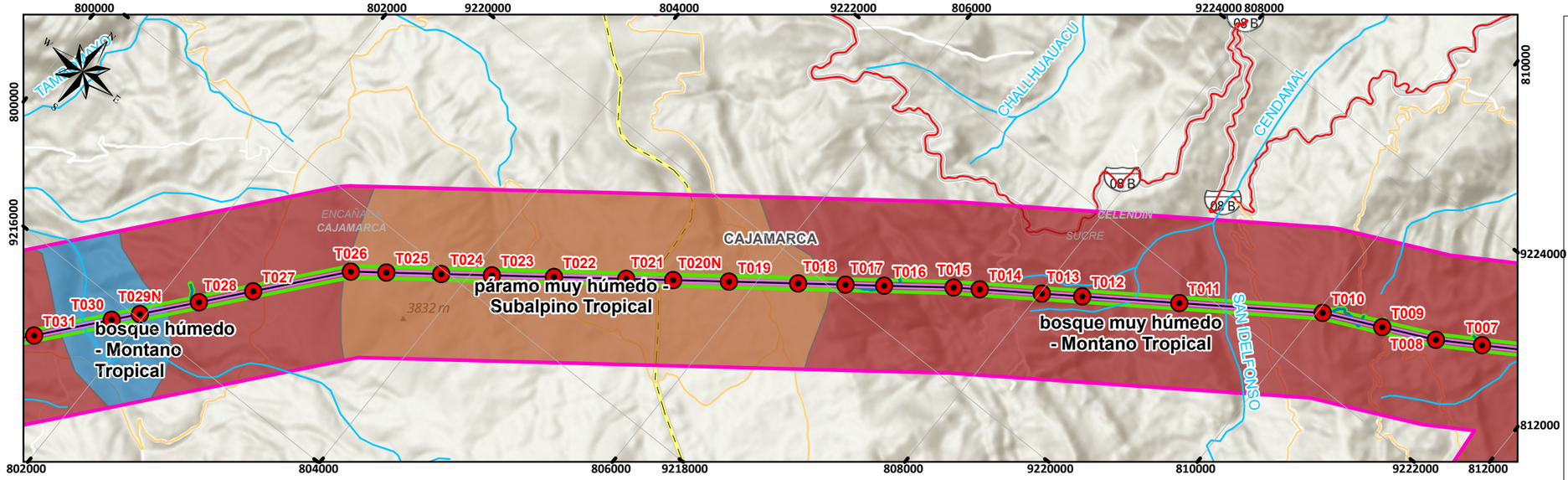

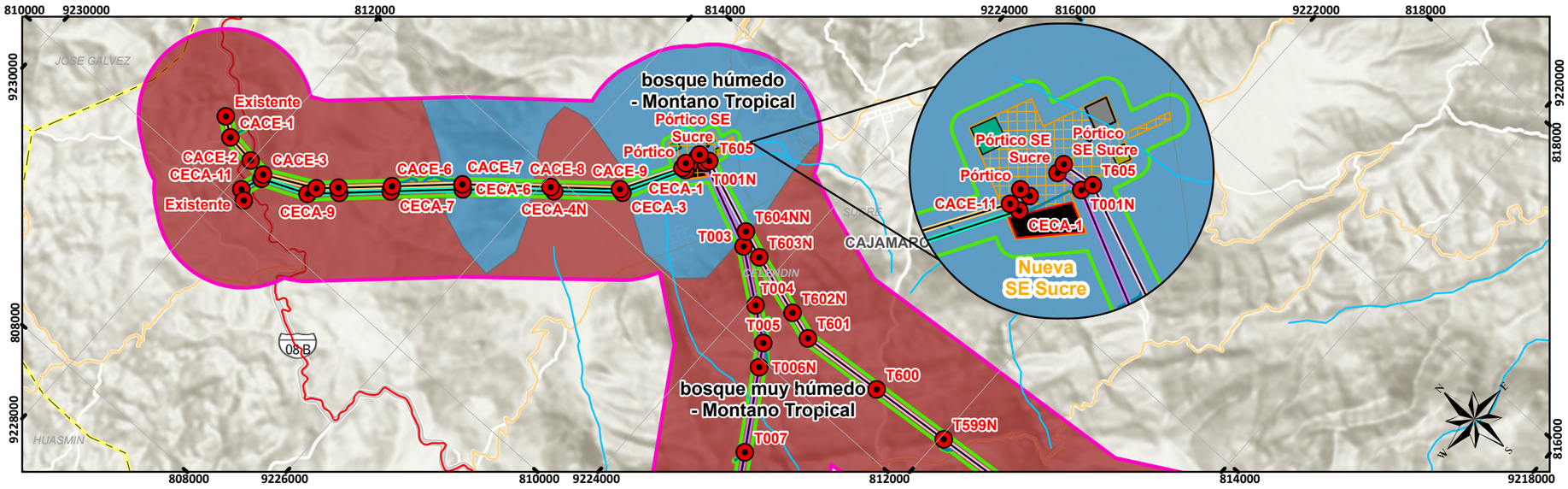

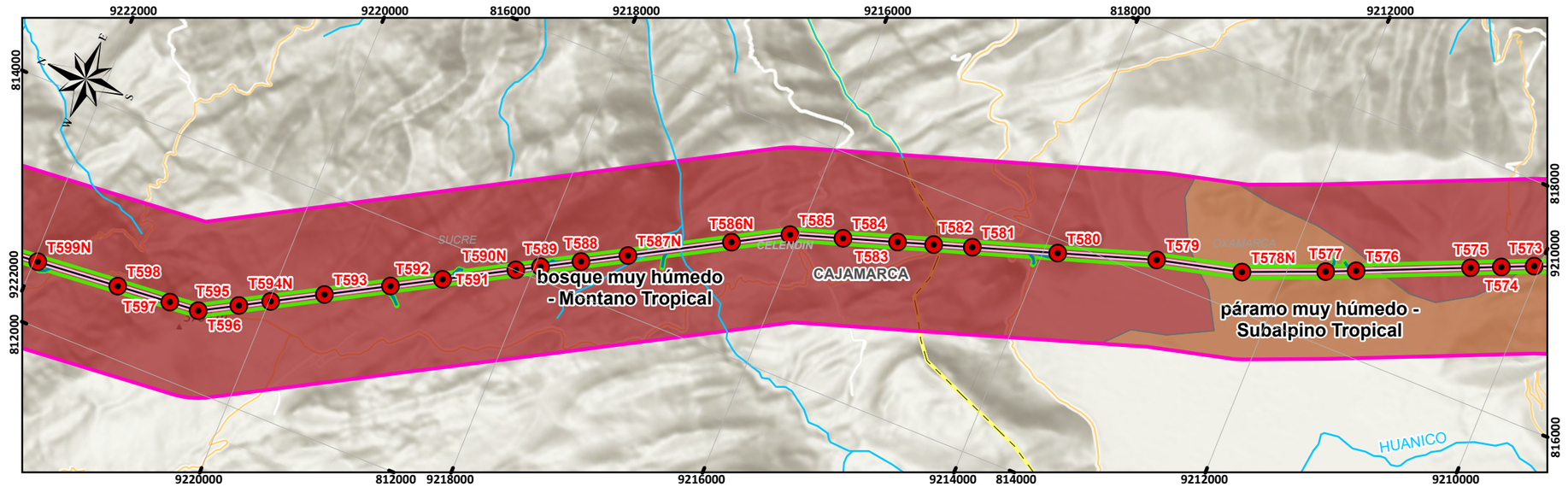

MAPA DE UBICACIÓN

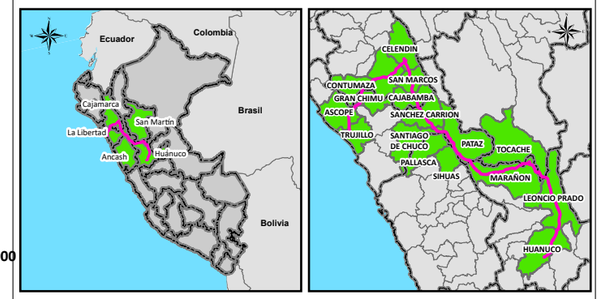

SIGNOS CONVENCIONALES

- Distrito
- Provincia
- Departamento
- Red vial nacional
- Red vial departamental
- Red vial vecinal
- Ríos y quebradas

Área de Influencia
- Área de Influencia Directa
- Área de Influencia Indirecta

Componentes auxiliares
- Accesos proyectados
- Acopios temporales
- Plazas de tendido
- Acopio de materiales
- Almacén
- DME
- Oficina de obra
- Patio de máquinas

Componentes principales
- Torres
- LT 220 kV CACE
- LT 220 kV CECA
- LT 500 kV Huánuco Tocache
- LT 500 kV T Celendín Trujillo
- LT 500 kV Tocache Celendín
- Ampliacion SE Trujillo Nueva
- Ampliacion SE Yaros
- Nueva SE Paraíso
- Nueva SE Sucre

Zonas de vida
- bosque húmedo - Montano Bajo Tropical
- bosque húmedo - Montano Tropical
- bosque húmedo - Tropical
- bosque húmedo - Tropical / bosque muy húmedo - Tropical
- bosque muy húmedo - Montano Bajo Tropical
- bosque muy húmedo - Montano Tropical
- bosque muy húmedo - Premontano Tropical
- bosque muy húmedo - Premontano Tropical / bosque húmedo - Tropical
- bosque muy húmedo - Premontano Tropical / bosque pluvial - Premontano Tropical
- bosque pluvial - Montano Bajo Tropical
- bosque pluvial - Montano Tropical
- bosque pluvial - Premontano Tropical
- bosque seco - Montano Bajo Tropical
- bosque seco - Premontano Tropical
- desierto desecado - Subtropical
- desierto perárido - Montano Bajo Subtropical
- desierto perárido - Premontano Tropical
- desierto superárido - Premontano Tropical
- estepa - Montano Tropical
- estepa espinosa - Montano Bajo Tropical
- matorral desértico - Premontano Tropical
- matorral desértico - Tropical
- monte espinoso - Premontano Tropical
- páramo muy húmedo - Subalpino Tropical
- páramo pluvial - Subalpino Tropical

ELABORADO POR:

Mananelia Lavalle Valdivia
Biología
C.B.P. 14663

REVISADO POR:

WILMER ALEXANDER MUÑOZ OCAMPO
Ingeniero Ambiental y de Recursos Naturales
CIP N° 151677

0 0.38 0.75 1.5 2.25 3 3.75 km

Sistema de Proyección Universal Transversal de Mercator (UTM)
Datum WGS 84, Zona 17 L

PROYECTO:
Estudio de Impacto Ambiental Detallado (EIAd) del proyecto "Enlace 500 kV Huánuco-Tocache-Celendín-Trujillo ampliaciones y subestaciones asociadas"

MAPA:
ZONAS DE VIDA

UBICACIÓN:
Departamento: La Libertad, Ancash, Cajamarca, San Martín, Huánuco

ELABORADO POR: INERCO

CLIENTE: Consorcio Eléctrico YAPAY

ESCALA:	FECHA:	N° MAPA:
1:45,000	AGOSTO, 2025	EIA-44/E

FUENTE: IGN, INEI, MTC, SERFOR, SERNANP, MIDAGRI

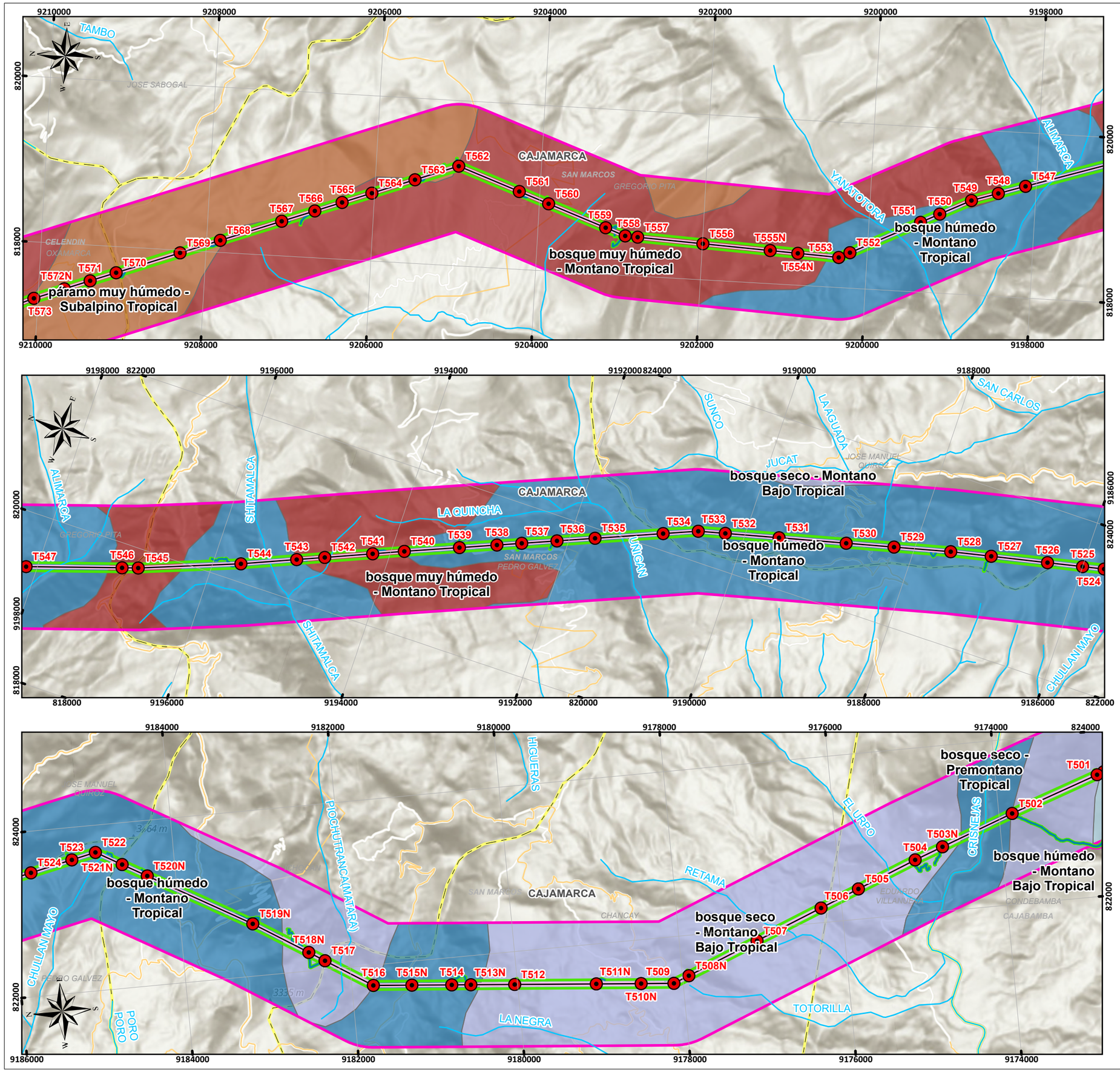

MAPA DE UBICACIÓN

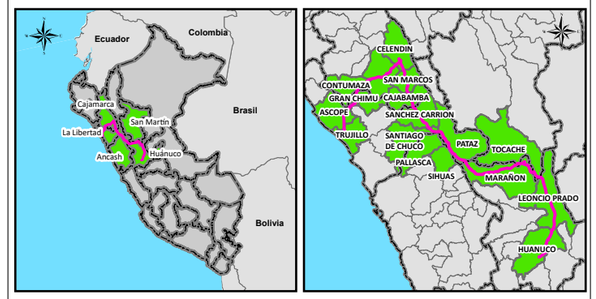

SIGNOS CONVENCIONALES

- Distrito
- Provincia
- Departamento
- Red vial nacional
- Red vial departamental
- Red vial vecinal
- Ríos y quebradas

Área de Influencia
- Área de Influencia Directa
- Área de Influencia Indirecta

Componentes auxiliares
- Accesos proyectados
- Acopios temporales
- Plazas de tendido
- Acopio de materiales
- Almacén
- DME
- Oficina de obra
- Patio de máquinas

Componentes principales
- Torres
- LT 220 kV CACE
- LT 220 kV CECA
- LT 500 kV Huánuco Tocache
- LT 500 kV T Celendín Trujillo
- LT 500 kV Tocache Celendín
- Ampliacion SE Trujillo Nueva
- Ampliacion SE Yaros
- Nueva SE Paraíso
- Nueva SE Sucre

Zonas de vida
- bosque húmedo - Montano Bajo Tropical
- bosque húmedo - Montano Tropical
- bosque húmedo - Tropical
- bosque húmedo - Tropical / bosque muy húmedo - Tropical
- bosque muy húmedo - Montano Bajo Tropical
- bosque muy húmedo - Montano Tropical
- bosque muy húmedo - Premontano Tropical
- bosque muy húmedo - Premontano Tropical / bosque húmedo - Tropical
- bosque muy húmedo - Premontano Tropical / bosque pluvial - Premontano Tropical
- bosque pluvial - Montano Bajo Tropical
- bosque pluvial - Montano Tropical
- bosque pluvial - Premontano Tropical
- bosque seco - Montano Bajo Tropical
- bosque seco - Premontano Tropical
- desierto desecado - Subtropical
- desierto perárido - Montano Bajo Subtropical
- desierto perárido - Premontano Tropical
- desierto superárido - Premontano Tropical
- estepa - Montano Tropical
- estepa espinosa - Montano Bajo Tropical
- matorral desértico - Premontano Tropical
- matorral desértico - Tropical
- monte espinoso - Premontano Tropical
- páramo muy húmedo - Subalpino Tropical
- páramo pluvial - Subalpino Tropical

ELABORADO POR:

Manaella Lavalle Valdivia
Biólogo
C.B.P. 14663

REVISADO POR:

WILMER ALEXANDER MUÑOZ OCAMPO
Ingeniero Ambiental y de Recursos Naturales
CIP N° 151677

0 0.38 0.75 1.5 2.25 3 3.75 km

Sistema de Proyección Universal Transversal de Mercator (UTM)
Datum WGS 84, Zona 17 L

PROYECTO:
Estudio de Impacto Ambiental Detallado (EIAd) del proyecto "Enlace 500 kV Huánuco-Tocache-Celendín-Trujillo ampliaciones y subestaciones asociadas"

MAPA:
ZONAS DE VIDA

UBICACIÓN:
Departamento: La Libertad, Ancash, Cajamarca, San Martín, Huánuco

ELABORADO POR:	CLIENTE:	
INERCO	Consorcio Eléctrico YAPAY	
ESCALA: 1:45,000	FECHA: AGOSTO, 2025	N° MAPA: EIA-44/F

FUENTE: IGN, INEI, MTC, SERFOR, SERNANP, MIDAGRI

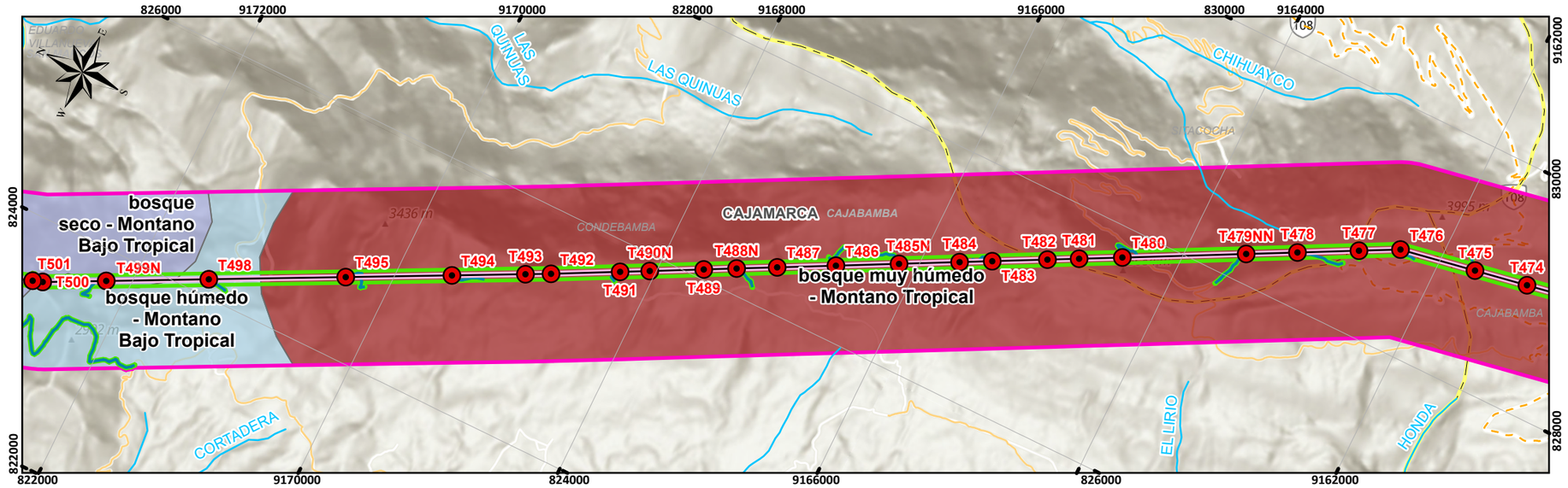

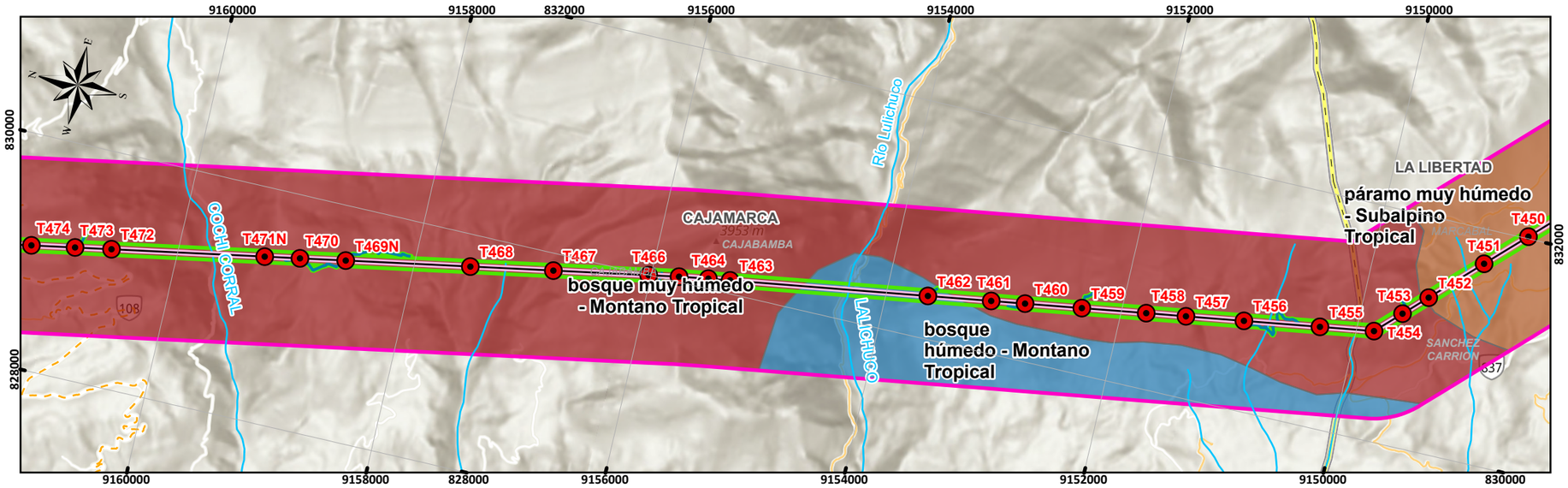

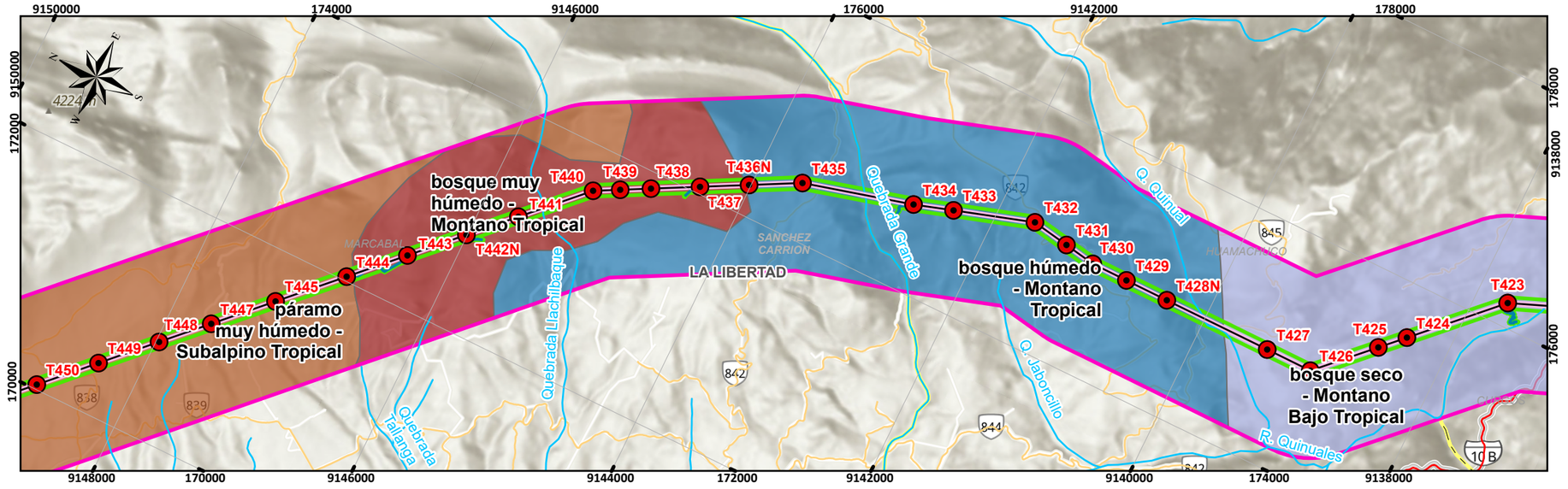

MAPA DE UBICACIÓN

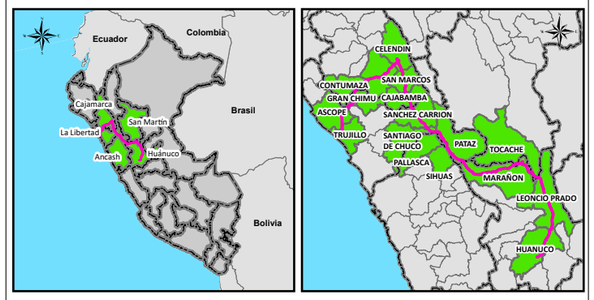

SIGNOS CONVENCIONALES

- Distrito
- Provincia
- Departamento
- Red vial nacional
- Red vial departamental
- Red vial vecinal
- Ríos y quebradas

Área de Influencia
- Área de Influencia Directa
- Área de Influencia Indirecta

Componentes auxiliares
- Accesos proyectados
- Acopios temporales
- Plazas de tendido
- Acopio de materiales
- Almacén
- DME
- Oficina de obra
- Patio de máquinas

Componentes principales
- Torres
- LT 220 kV CACE
- LT 220 kV CECA
- LT 500 kV Huánuco Tocache
- LT 500 kV T Celendín Trujillo
- LT 500 kV Tocache Celendín
- Ampliacion SE Trujillo Nueva
- Ampliacion SE Yaros
- Nueva SE Paraíso
- Nueva SE Sucre

Zonas de vida
- bosque húmedo - Montano Bajo Tropical
- bosque húmedo - Montano Tropical
- bosque húmedo - Tropical
- bosque húmedo - Tropical / bosque muy húmedo - Tropical
- bosque muy húmedo - Montano Bajo Tropical
- bosque muy húmedo - Montano Tropical
- bosque muy húmedo - Premontano Tropical
- bosque muy húmedo - Premontano Tropical / bosque húmedo - Tropical
- bosque muy húmedo - Premontano Tropical / bosque pluvial - Premontano Tropical
- bosque pluvial - Montano Bajo Tropical
- bosque pluvial - Montano Tropical
- bosque pluvial - Premontano Tropical
- bosque seco - Montano Bajo Tropical
- bosque seco - Premontano Tropical
- desierto desecado - Subtropical
- desierto perárido - Montano Bajo Subtropical
- desierto perárido - Premontano Tropical
- desierto superárido - Premontano Tropical
- estepa - Montano Tropical
- estepa espinosa - Montano Bajo Tropical
- matorral desértico - Premontano Tropical
- matorral desértico - Tropical
- monte espinoso - Premontano Tropical
- páramo muy húmedo - Subalpino Tropical
- páramo pluvial - Subalpino Tropical

ELABORADO POR:

Mariaella Lavalle Valdivia
Bióloga
C B P 14663

REVISADO POR:

WILMER ALEXANDER MUÑOZ OCAMPO
Ingeniero Ambiental y de Recursos Naturales
CIP N° 151677

0 0.38 0.75 1.5 2.25 3 3.75 km

Sistema de Proyección Universal Transversal de Mercator (UTM)
Datum WGS 84, Zona 17 L

PROYECTO:
Estudio de Impacto Ambiental Detallado (EIAd) del proyecto "Enlace 500 kV Huánuco-Tocache-Celendín-Trujillo ampliaciones y subestaciones asociadas"

MAPA:
ZONAS DE VIDA

UBICACIÓN:
Departamento: La Libertad, Ancash, Cajamarca, San Martín, Huánuco

ELABORADO POR: INERCO

CLIENTE: Consorcio Eléctrico YAPAY

ESCALA:	FECHA:	N° MAPA:
1:45,000	AGOSTO, 2025	EIA-44/G

FUENTE: IGN, INEI, MTC, SERFOR, SERNANP, MIDAGRI

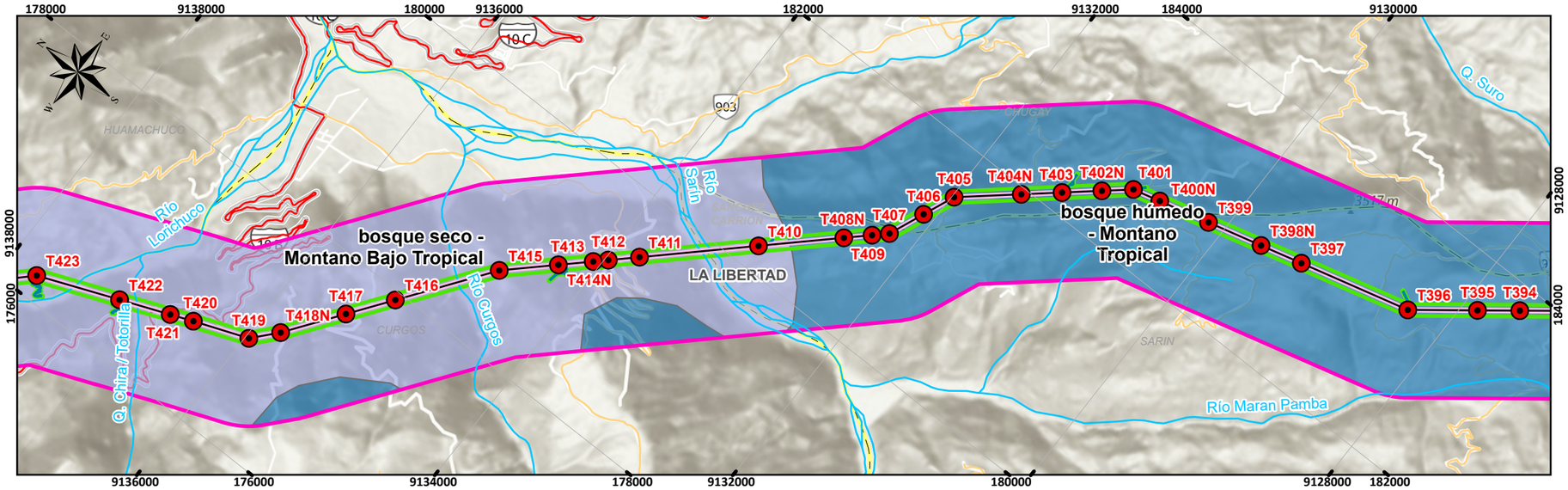

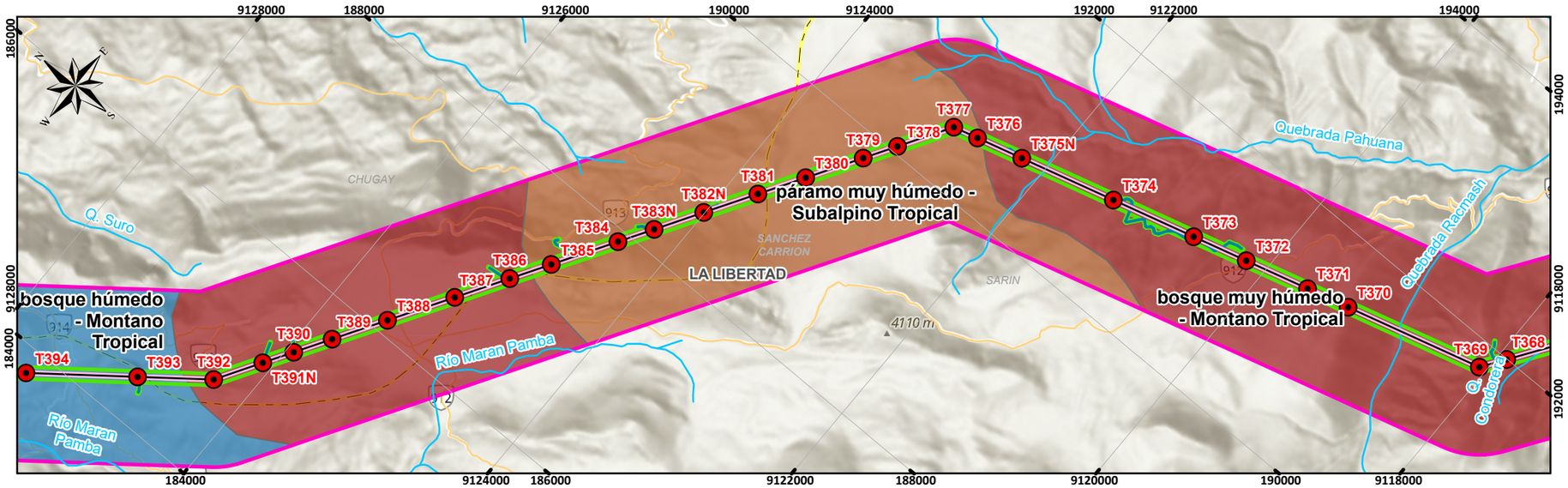

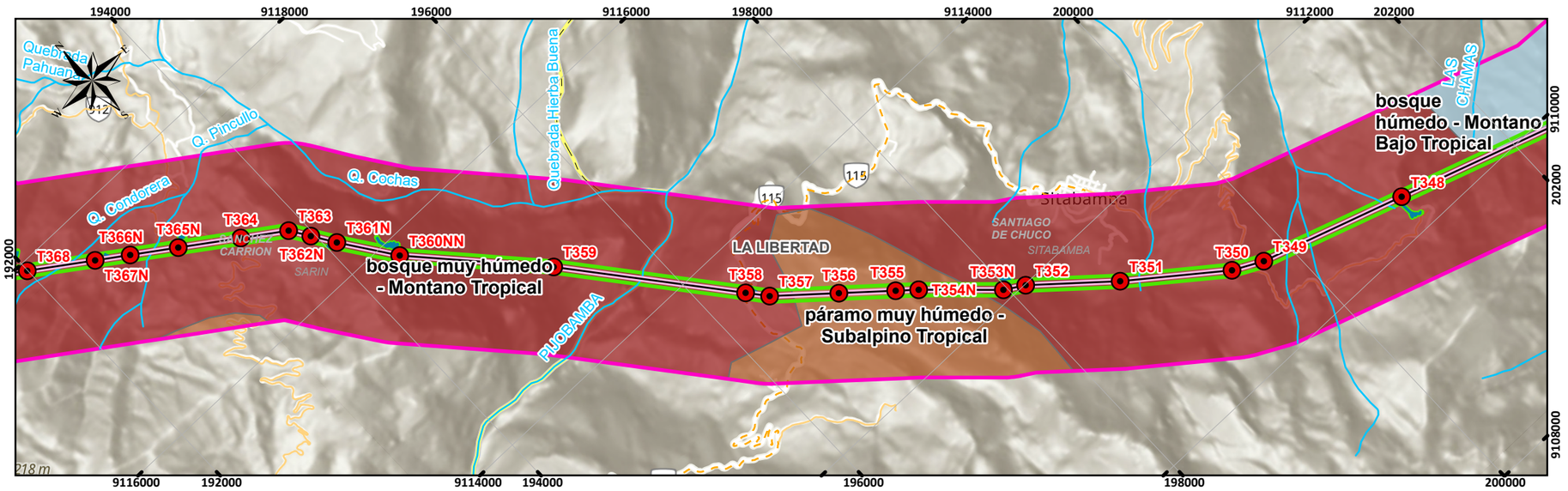

MAPA DE UBICACIÓN

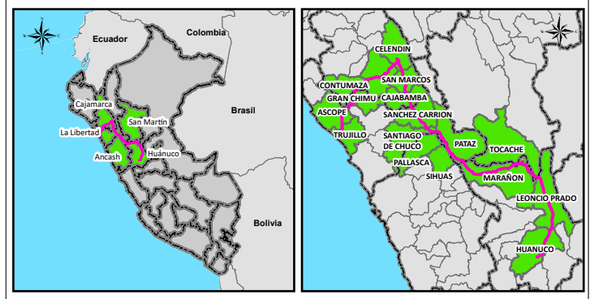

SIGNOS CONVENCIONALES

- Distrito
- Provincia
- Departamento
- Red vial nacional
- Red vial departamental
- Red vial vecinal
- Ríos y quebradas

Área de Influencia
- Área de Influencia Directa
- Área de Influencia Indirecta

Componentes auxiliares
- Accesos proyectados
- Acopios temporales
- Plazas de tendido
- Acopio de materiales
- Almacén
- DME
- Oficina de obra
- Patio de máquinas

Componentes principales
- Torres
- LT 220 kV CACE
- LT 220 kV CECA
- LT 500 kV Huánuco Tocache
- LT 500 kV T Celendín Trujillo
- LT 500 kV Tocache Celendín
- Ampliacion SE Trujillo Nueva
- Ampliacion SE Yaros
- Nueva SE Paraíso
- Nueva SE Sucre

Zonas de vida
- bosque húmedo - Montano Bajo Tropical
- bosque húmedo - Montano Tropical
- bosque húmedo - Tropical
- bosque húmedo - Tropical / bosque muy húmedo - Tropical
- bosque muy húmedo - Montano Bajo Tropical
- bosque muy húmedo - Montano Tropical
- bosque muy húmedo - Premontano Tropical
- bosque muy húmedo - Premontano Tropical / bosque húmedo - Tropical
- bosque muy húmedo - Premontano Tropical / bosque pluvial - Premontano Tropical
- bosque pluvial - Montano Bajo Tropical
- bosque pluvial - Montano Tropical
- bosque pluvial - Premontano Tropical
- bosque seco - Montano Bajo Tropical
- bosque seco - Premontano Tropical
- desierto desecado - Subtropical
- desierto perárido - Montano Bajo Subtropical
- desierto perárido - Premontano Tropical
- desierto superárido - Premontano Tropical
- estepa - Montano Tropical
- estepa espinosa - Montano Bajo Tropical
- matorral desértico - Premontano Tropical
- matorral desértico - Tropical
- monte espinoso - Premontano Tropical
- páramo muy húmedo - Subalpino Tropical
- páramo pluvial - Subalpino Tropical

ELABORADO POR:

Mananelia Lavalle Valdivia
Bióloga
C B P 14663

REVISADO POR:

WILMER ALEXANDER MUÑOZ OCAMPO
Ingeniero Ambiental y de Recursos Naturales
CIP N° 151677

0 0.38 0.75 1.5 2.25 3 3.75 km

Sistema de Proyección Universal Transversal de Mercator (UTM)
Datum WGS 84, Zona 18 L

PROYECTO:
Estudio de Impacto Ambiental Detallado (EIAd) del proyecto "Enlace 500 kV Huánuco-Tocache-Celendín-Trujillo ampliaciones y subestaciones asociadas"

MAPA:
ZONAS DE VIDA

UBICACIÓN:
Departamento: La Libertad, Ancash, Cajamarca, San Martín, Huánuco

ELABORADO POR: INERCO

CLIENTE: Consorcio Eléctrico YAPAY

ESCALA:	FECHA:	N° MAPA:
1:45,000	AGOSTO, 2025	EIA-44/H

FUENTE: IGN, INEI, MTC, SERFOR, SERNANP, MIDAGRI

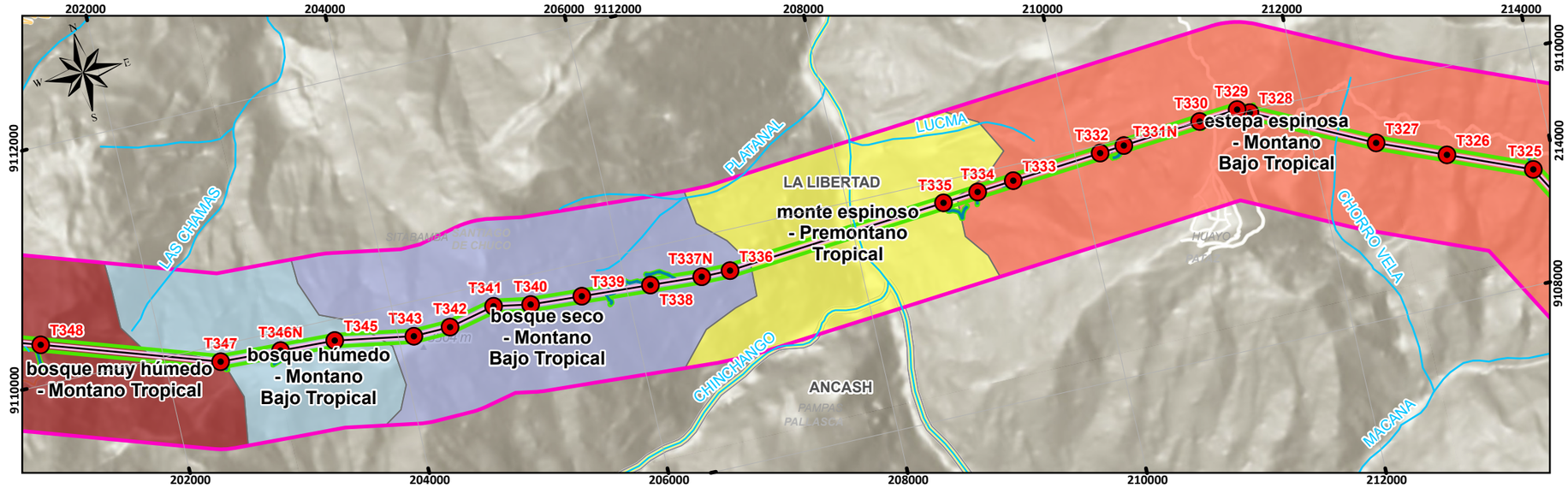

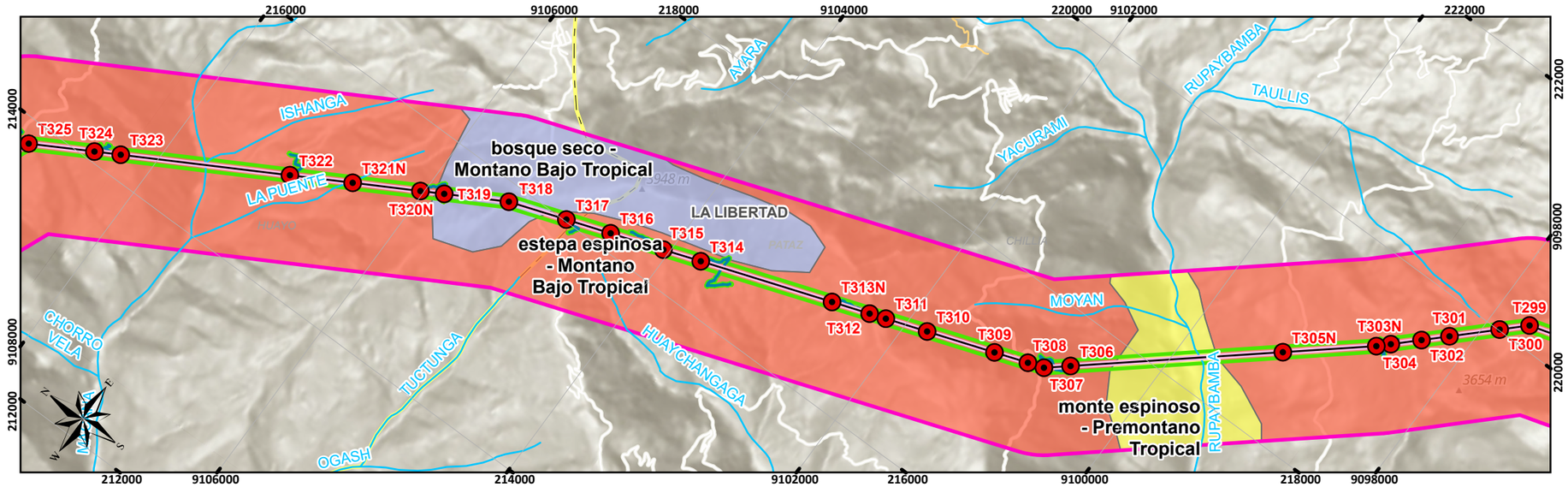

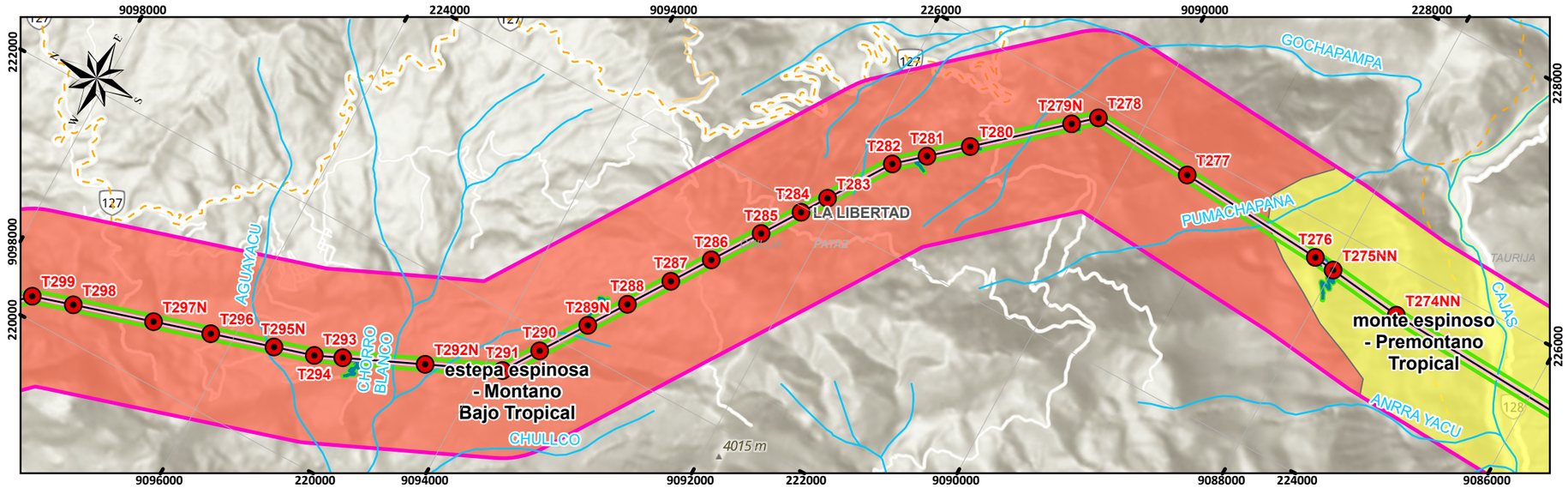

MAPA DE UBICACIÓN

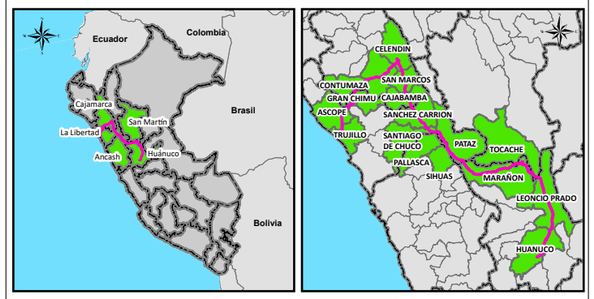

SIGNOS CONVENCIONALES

- Distrito
- Provincia
- Departamento
- Red vial nacional
- Red vial departamental
- Red vial vecinal
- Ríos y quebradas

Área de Influencia
- Área de Influencia Directa
- Área de Influencia Indirecta

Componentes auxiliares
- Accesos proyectados
- Acopios temporales
- Plazas de tendido
- Acopio de materiales
- Almacén
- DME
- Oficina de obra
- Patio de máquinas

Componentes principales
- Torres
- LT 220 kV CACE
- LT 220 kV CECA
- LT 500 kV Huánuco Tocache
- LT 500 kV T Celendín Trujillo
- LT 500 kV Tocache Celendín
- Ampliacion SE Trujillo Nueva
- Ampliacion SE Yaros
- Nueva SE Paraíso
- Nueva SE Sucre

Zonas de vida
- bosque húmedo - Montano Bajo Tropical
- bosque húmedo - Montano Tropical
- bosque húmedo - Tropical
- bosque húmedo - Tropical / bosque muy húmedo - Tropical
- bosque muy húmedo - Montano Bajo Tropical
- bosque muy húmedo - Montano Tropical
- bosque muy húmedo - Premontano Tropical
- bosque muy húmedo - Premontano Tropical / bosque húmedo - Tropical
- bosque muy húmedo - Premontano Tropical / bosque pluvial - Premontano Tropical
- bosque pluvial - Montano Bajo Tropical
- bosque pluvial - Montano Tropical
- bosque pluvial - Premontano Tropical
- bosque seco - Montano Bajo Tropical
- bosque seco - Premontano Tropical
- desierto desecado - Subtropical
- desierto perárido - Montano Bajo Subtropical
- desierto perárido - Premontano Tropical
- desierto superárido - Premontano Tropical
- estepa - Montano Tropical
- estepa espinosa - Montano Bajo Tropical
- matorral desértico - Premontano Tropical
- matorral desértico - Tropical
- monte espinoso - Premontano Tropical
- páramo muy húmedo - Subalpino Tropical
- páramo pluvial - Subalpino Tropical

ELABORADO POR:

Manaelia Lavalle Valdivia
Biología
C.B.P. 14663

REVISADO POR:

WILMER ALEXANDER MUÑOZ OCAMPO
Ingeniero Ambiental y de Recursos Naturales
CIP N° 151677

0 0.38 0.75 1.5 2.25 3 3.75 km

Sistema de Proyección Universal Transversal de Mercator (UTM)
Datum WGS 84, Zona 18 L

PROYECTO:
Estudio de Impacto Ambiental Detallado (EIAd) del proyecto "Enlace 500 kV Huánuco-Tocache-Celendín-Trujillo ampliaciones y subestaciones asociadas"

MAPA:
ZONAS DE VIDA

UBICACIÓN:
Departamento: La Libertad, Ancash, Cajamarca, San Martín, Huánuco

ELABORADO POR: INERCO

CLIENTE: Consorcio Eléctrico YAPAY

ESCALA:	FECHA:	N° MAPA:
1:45,000	AGOSTO, 2025	EIA-44/I

FUENTE: IGN, INEI, MTC, SERFOR, SERNANP, MIDAGRI

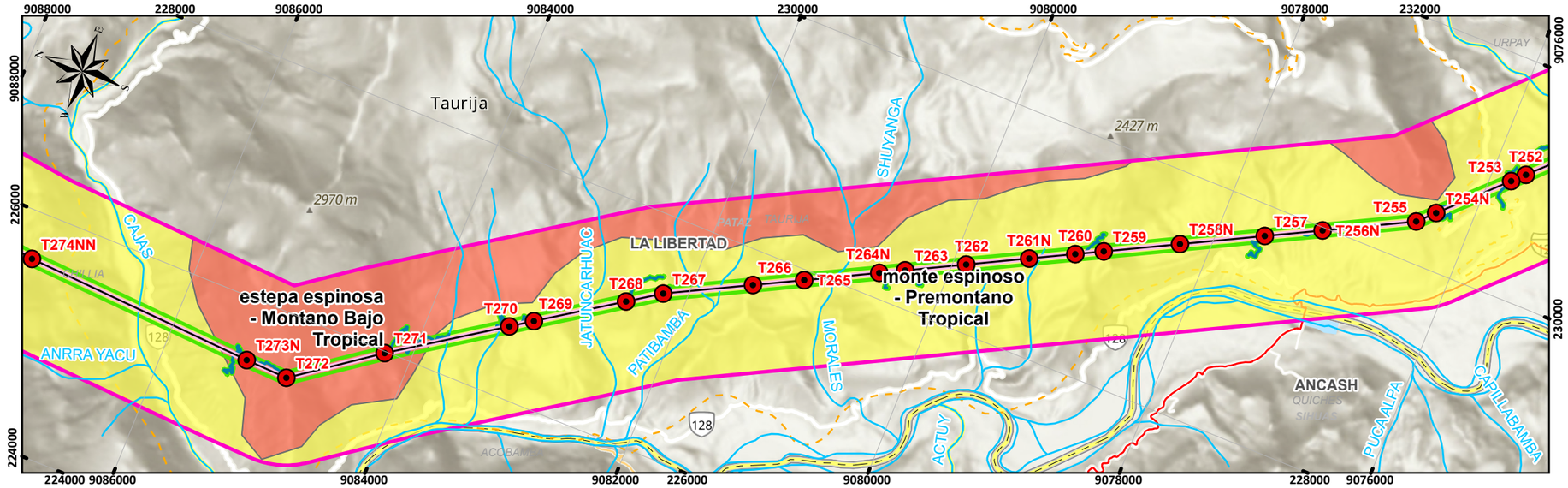

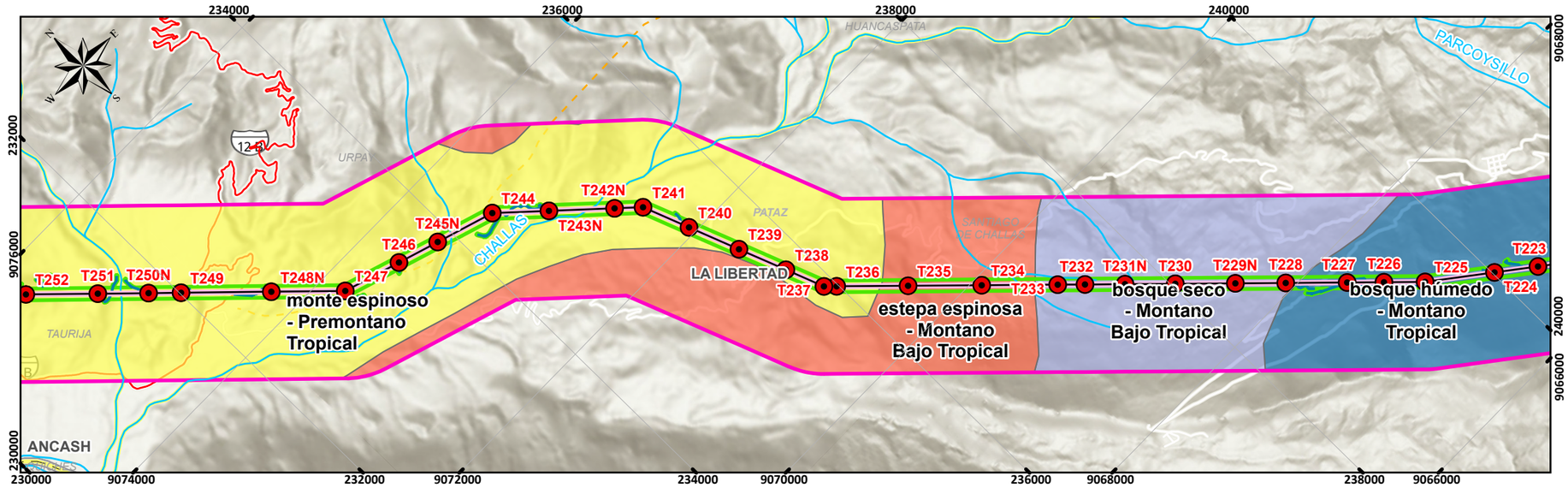

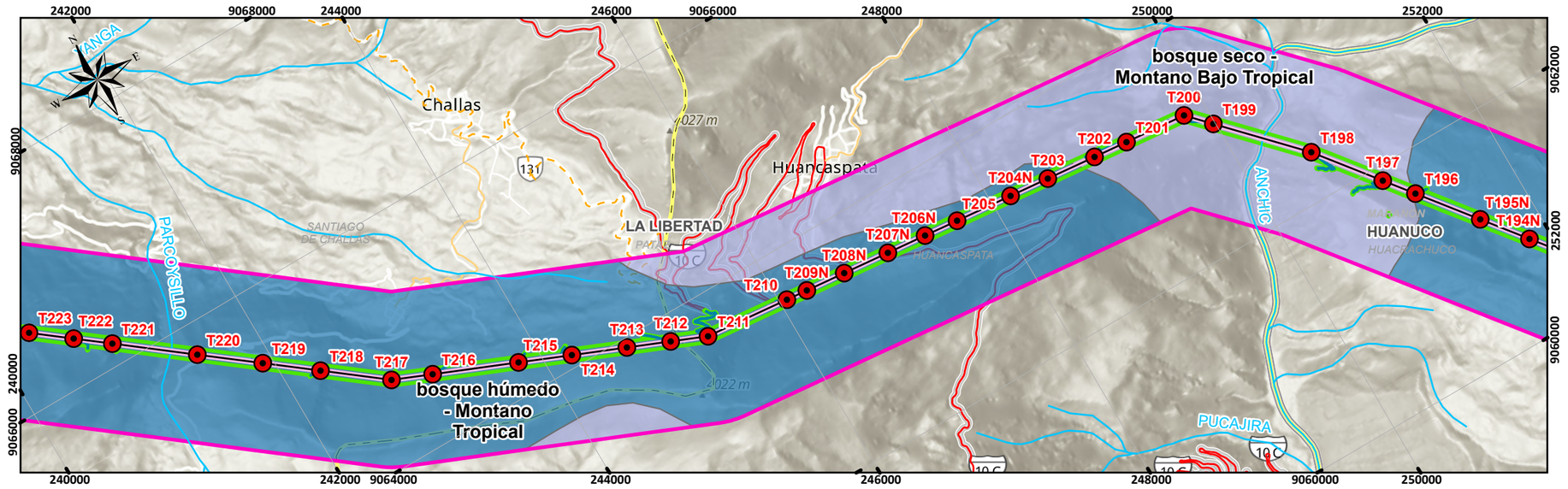

MAPA DE UBICACIÓN

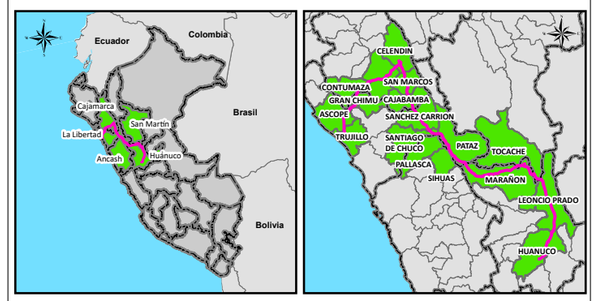

SIGNOS CONVENCIONALES

- Distrito
- Provincia
- Departamento
- Red vial nacional
- Red vial departamental
- Red vial vecinal
- Ríos y quebradas

Área de Influencia
- Área de Influencia Directa
- Área de Influencia Indirecta

Componentes auxiliares
- Accesos proyectados
- Acopios temporales
- Plazas de tendido
- Acopio de materiales
- Almacén
- DME
- Oficina de obra
- Patio de máquinas

Componentes principales
- Torres
- LT 220 kV CACE
- LT 220 kV CECA
- LT 500 kV Huánuco Tocache
- LT 500 kV T Celendín Trujillo
- LT 500 kV Tocache Celendín
- Ampliacion SE Trujillo Nueva
- Ampliacion SE Yaros
- Nueva SE Paraíso
- Nueva SE Sucre

Zonas de vida
- bosque húmedo - Montano Bajo Tropical
- bosque húmedo - Montano Tropical
- bosque húmedo - Tropical
- bosque húmedo - Tropical / bosque muy húmedo - Tropical
- bosque muy húmedo - Montano Bajo Tropical
- bosque muy húmedo - Montano Tropical
- bosque muy húmedo - Premontano Tropical
- bosque muy húmedo - Premontano Tropical / bosque húmedo - Tropical
- bosque muy húmedo - Premontano Tropical / bosque pluvial - Premontano Tropical
- bosque pluvial - Montano Bajo Tropical
- bosque pluvial - Montano Tropical
- bosque pluvial - Premontano Tropical
- bosque seco - Montano Bajo Tropical
- bosque seco - Premontano Tropical
- desierto desecado - Subtropical
- desierto perárido - Montano Bajo Subtropical
- desierto perárido - Premontano Tropical
- desierto superárido - Premontano Tropical
- estepa - Montano Tropical
- estepa espinosa - Montano Bajo Tropical
- matorral desértico - Premontano Tropical
- matorral desértico - Tropical
- monte espinoso - Premontano Tropical
- páramo muy húmedo - Subalpino Tropical
- páramo pluvial - Subalpino Tropical

ELABORADO POR:

Mariaella Lavalle Valdivia
Bióloga
C B P 14663

REVISADO POR:

WILMER ALEXANDER MUÑOZ OCAMPO
Ingeniero Ambiental y de Recursos Naturales
CIP N° 151677

0 0.38 0.75 1.5 2.25 3 3.75 km

Sistema de Proyección Universal Transversal de Mercator (UTM)
Datum WGS 84, Zona 18 L

PROYECTO:
Estudio de Impacto Ambiental Detallado (EIAd) del proyecto "Enlace 500 kV Huánuco-Tocache-Celendín-Trujillo ampliaciones y subestaciones asociadas"

MAPA:
ZONAS DE VIDA

UBICACIÓN:
Departamento: La Libertad, Ancash, Cajamarca, San Martín, Huánuco

ELABORADO POR: INERCO

CLIENTE: Consorcio Eléctrico YAPAY

ESCALA:	FECHA:	N° MAPA:
1:45,000	AGOSTO, 2025	EIA-44/J

FUENTE: IGN, INEI, MTC, SERFOR, SERNANP, MIDAGRI

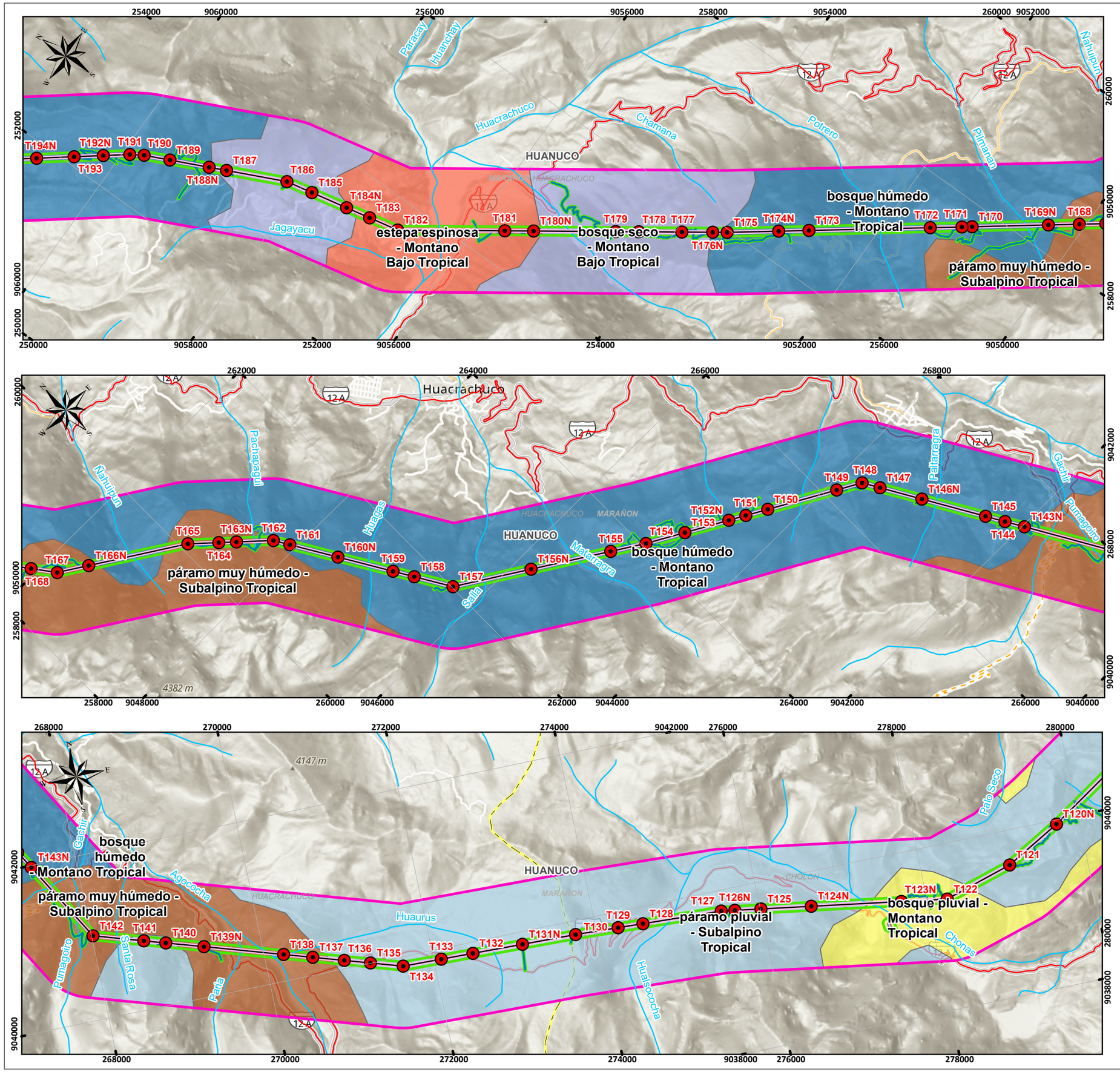

ELABORADO POR:

Marianella Lavalle Valdivia
Biología
C B P 14663

REVISADO POR:

WILMER ALEXANDER MUÑOZ OCAMPO
Ingeniero Ambiental y de Recursos Naturales
CIP N° 151677

Sistema de Proyección Universal Transversal de Mercator (UTM)
Datum WGS 84, Zona 18 L

PROYECTO:
Estudio de Impacto Ambiental Detallado (EIAd) del proyecto "Enlace 500 kV Huánuco-Tocache-Celendín-Trujillo ampliaciones y subestaciones asociadas"

MAPA:
ZONAS DE VIDA

UBICACIÓN:
Departamento: La Libertad, Ancash, Cajamarca, San Martín, Huánuco

ELABORADO POR: INERCO

CLIENTE: Consorcio Eléctrico YAPAY

ESCALA:	FECHA:	N° MAPA:
1:45,000	AGOSTO, 2025	EIA-44/K

FUENTE: IGN, INEI, MTC, SERFOR, SERNANP, MIDAGRI

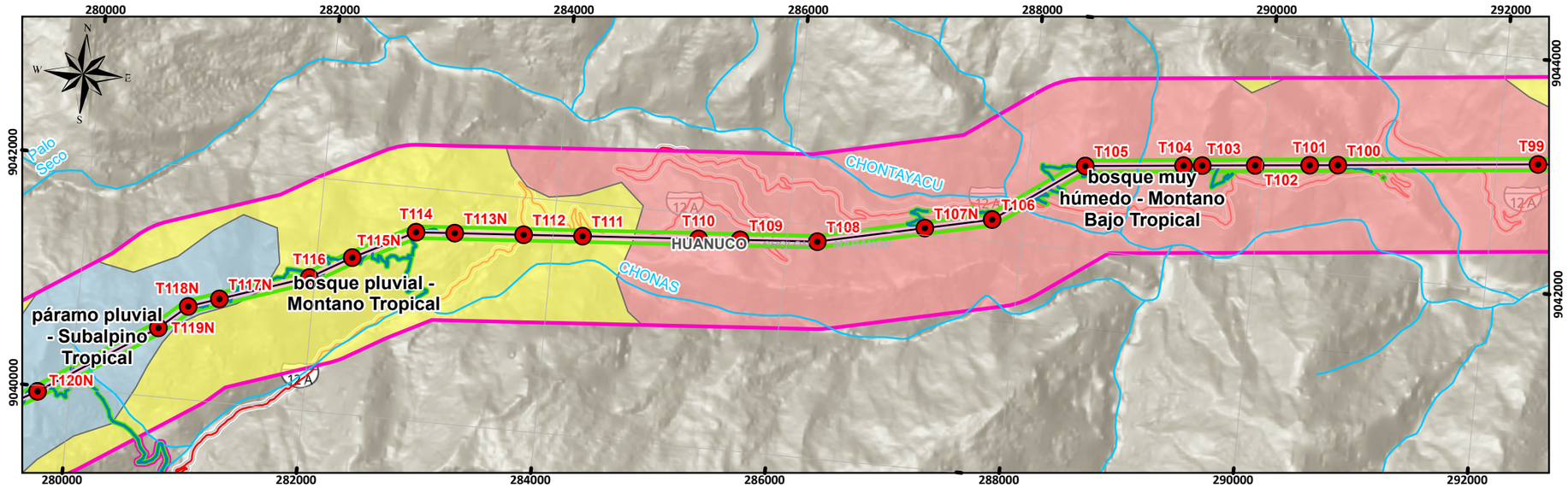

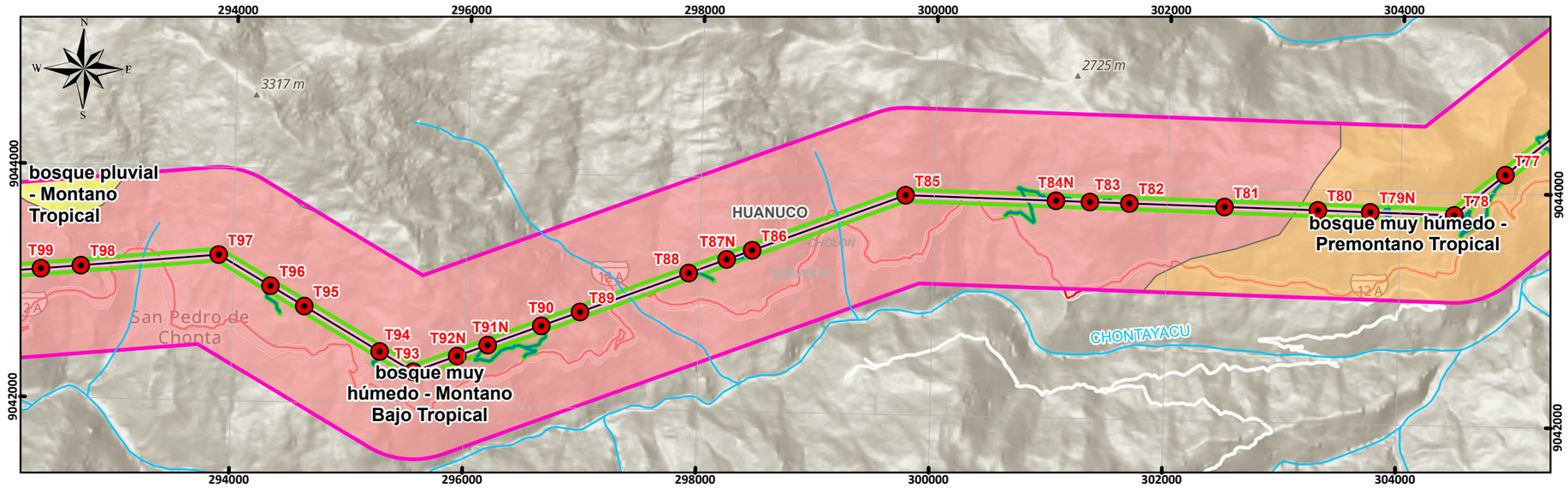

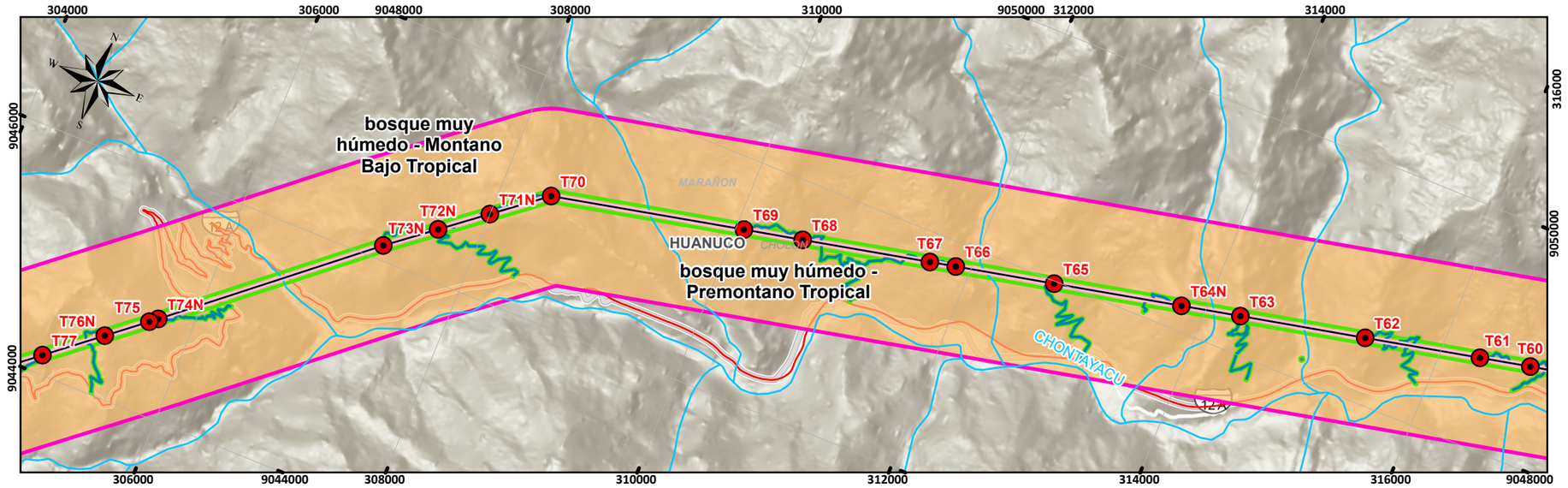

MAPA DE UBICACIÓN

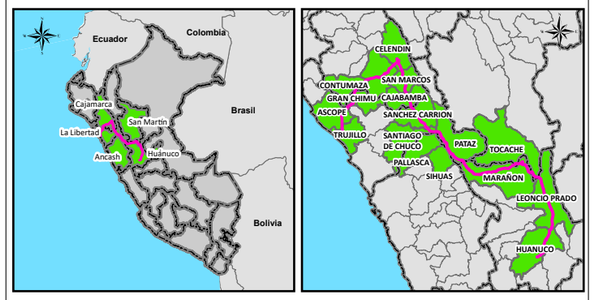

SIGNOS CONVENCIONALES

- Distrito
- Provincia
- Departamento
- Red vial nacional
- Red vial departamental
- Red vial vecinal
- Ríos y quebradas

Área de Influencia
- Área de Influencia Directa
- Área de Influencia Indirecta

Componentes auxiliares
- Accesos proyectados
- Acopios temporales
- Plazas de tendido
- Acopio de materiales
- Almacén
- DME
- Oficina de obra
- Patio de máquinas

Componentes principales
- Torres
- LT 220 kV CACE
- LT 220 kV CECA
- LT 500 kV Huánuco Tocache
- LT 500 kV T Celendín Trujillo
- LT 500 kV Tocache Celendín
- Ampliacion SE Trujillo Nueva
- Ampliacion SE Yaros
- Nueva SE Paraíso
- Nueva SE Sucre

Zonas de vida
- bosque húmedo - Montano Bajo Tropical
- bosque húmedo - Montano Tropical
- bosque húmedo - Tropical
- bosque húmedo - Tropical / bosque muy húmedo - Tropical
- bosque muy húmedo - Montano Bajo Tropical
- bosque muy húmedo - Montano Tropical
- bosque muy húmedo - Premontano Tropical
- bosque muy húmedo - Premontano Tropical / bosque húmedo - Tropical
- bosque muy húmedo - Premontano Tropical / bosque pluvial - Premontano Tropical
- bosque pluvial - Montano Bajo Tropical
- bosque pluvial - Montano Tropical
- bosque pluvial - Premontano Tropical
- bosque seco - Montano Bajo Tropical
- bosque seco - Premontano Tropical
- desierto desecado - Subtropical
- desierto perárido - Montano Bajo Subtropical
- desierto perárido - Premontano Tropical
- desierto superárido - Premontano Tropical
- estepa - Montano Tropical
- estepa espinosa - Montano Bajo Tropical
- matorral desértico - Premontano Tropical
- matorral desértico - Tropical
- monte espinoso - Premontano Tropical
- páramo muy húmedo - Subalpino Tropical
- páramo pluvial - Subalpino Tropical

ELABORADO POR:

Marianella Lavalle Valdivia
Bióloga
C B P 14563

REVISADO POR:

WILMER ALEXANDER MUÑOZ OCAMPO
Ingeniero Ambiental y de Recursos Naturales
CIP N° 151677

0 0.38 0.75 1.5 2.25 3 3.75 km

Sistema de Proyección Universal Transversal de Mercator (UTM)
Datum WGS 84, Zona 18 L

PROYECTO:
Estudio de Impacto Ambiental Detallado (EIAd) del proyecto "Enlace 500 kV Huánuco-Tocache-Celendín-Trujillo ampliaciones y subestaciones asociadas"

MAPA:
ZONAS DE VIDA

UBICACIÓN:
Departamento: La Libertad, Ancash, Cajamarca, San Martín, Huánuco

ELABORADO POR: INERCO

CLIENTE: Consorcio Eléctrico YAPAY

ESCALA:	FECHA:	N° MAPA:
1:45,000	AGOSTO, 2025	EIA-44/L

FUENTE: IGN, INEI, MTC, SERFOR, SERNANP, MIDAGRI

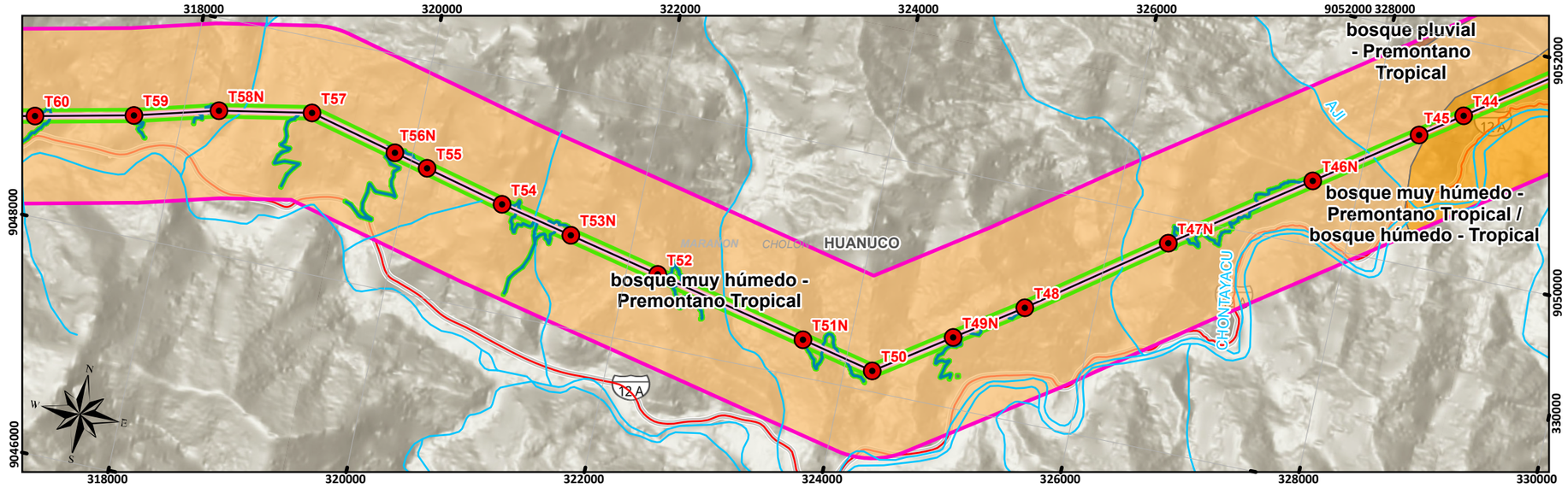

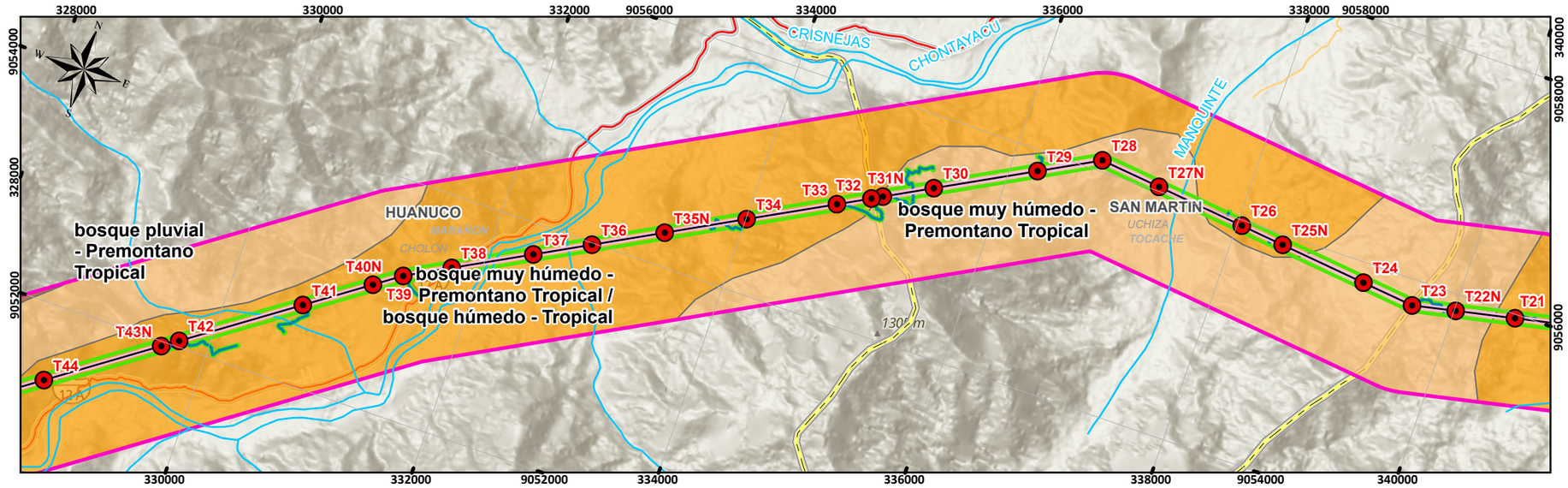

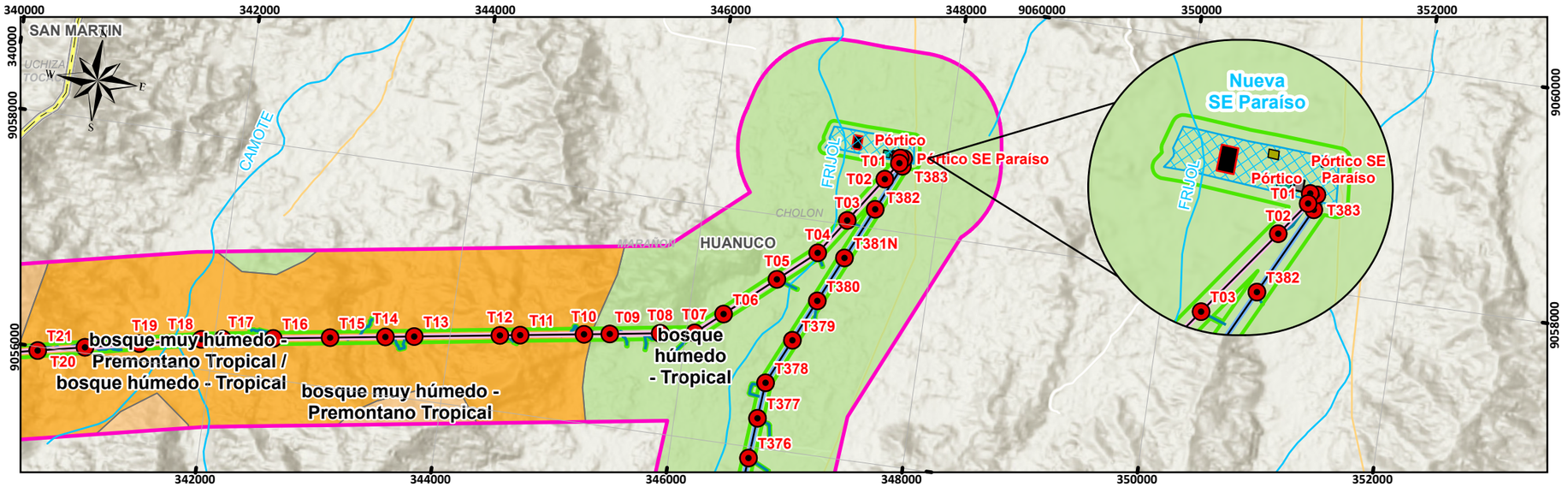

MAPA DE UBICACIÓN

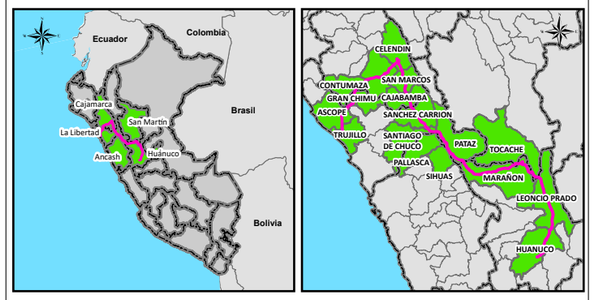

SIGNOS CONVENCIONALES

- Distrito
- Provincia
- Departamento
- Red vial nacional
- Red vial departamental
- Red vial vecinal
- Ríos y quebradas

Área de Influencia
- Área de Influencia Directa
- Área de Influencia Indirecta

Componentes auxiliares
- Accesos proyectados
- Acopios temporales
- Plazas de tendido
- Acopio de materiales
- Almacén
- DME
- Oficina de obra
- Patio de máquinas

Componentes principales
- Torres
- LT 220 kV CACE
- LT 220 kV CECA
- LT 500 kV Huánuco Tocache
- LT 500 kV T Celendín Trujillo
- LT 500 kV Tocache Celendín
- Ampliacion SE Trujillo Nueva
- Ampliacion SE Yaros
- Nueva SE Paraíso
- Nueva SE Sucre

Zonas de vida
- bosque húmedo - Montano Bajo Tropical
- bosque húmedo - Montano Tropical
- bosque húmedo - Tropical
- bosque húmedo - Tropical / bosque muy húmedo - Tropical
- bosque muy húmedo - Montano Bajo Tropical
- bosque muy húmedo - Montano Tropical
- bosque muy húmedo - Premontano Tropical
- bosque muy húmedo - Premontano Tropical / bosque húmedo - Tropical
- bosque muy húmedo - Premontano Tropical / bosque pluvial - Premontano Tropical
- bosque pluvial - Montano Bajo Tropical
- bosque pluvial - Montano Tropical
- bosque pluvial - Premontano Tropical
- bosque seco - Montano Bajo Tropical
- bosque seco - Premontano Tropical
- desierto desecado - Subtropical
- desierto perárido - Montano Bajo Subtropical
- desierto perárido - Premontano Tropical
- desierto superárido - Premontano Tropical
- estepa - Montano Tropical
- estepa espinosa - Montano Bajo Tropical
- matorral desértico - Premontano Tropical
- matorral desértico - Tropical
- monte espinoso - Premontano Tropical
- páramo muy húmedo - Subalpino Tropical
- páramo pluvial - Subalpino Tropical

ELABORADO POR:

Mananelia Lavalle Valdivia
Bióloga
C B P 14663

REVISADO POR:

WILMER ALEXANDER MUÑOZ OCAMPO
Ingeniero Ambiental y de Recursos Naturales
CIP N° 151677

0 0.38 0.75 1.5 2.25 3 3.75 km

Sistema de Proyección Universal Transversal de Mercator (UTM)
Datum WGS 84, Zona 18 L

PROYECTO:
Estudio de Impacto Ambiental Detallado (EIAd) del proyecto "Enlace 500 kV Huánuco-Tocache-Celendín-Trujillo ampliaciones y subestaciones asociadas"

MAPA:
ZONAS DE VIDA

UBICACIÓN:
Departamento: La Libertad, Ancash, Cajamarca, San Martín, Huánuco

ELABORADO POR: INERCO

CLIENTE: Consorcio Eléctrico YAPAY

ESCALA:	FECHA:	N° MAPA:
1:45,000	AGOSTO, 2025	EIA-44/M

FUENTE: IGN, INEI, MTC, SERFOR, SERNANP, MIDAGRI

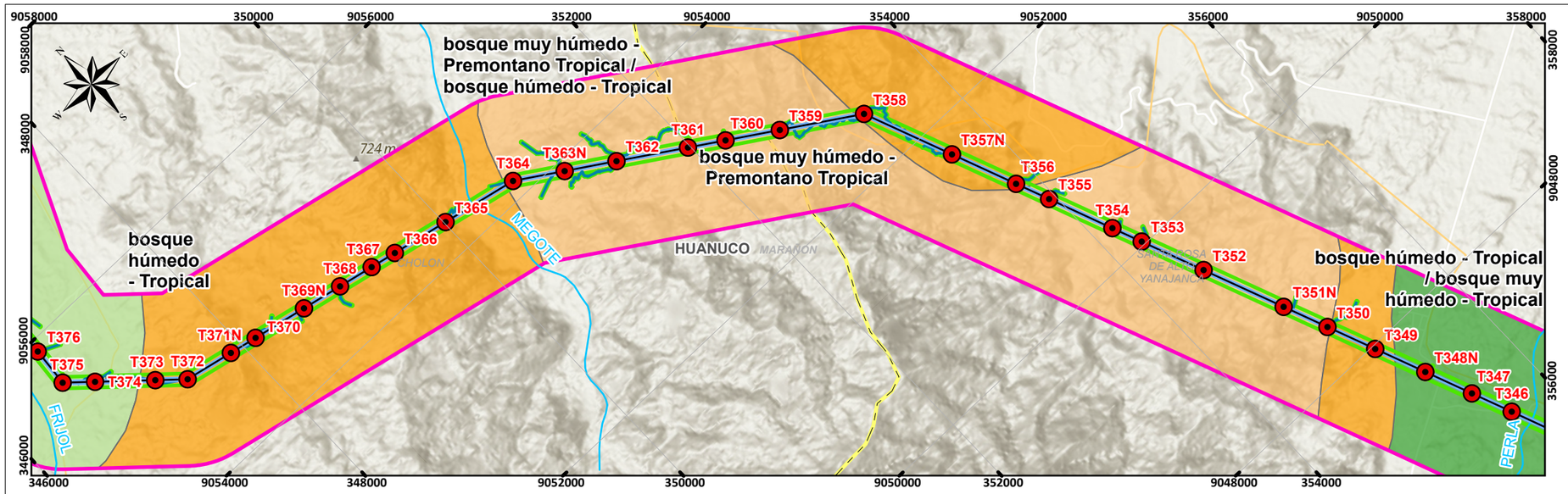

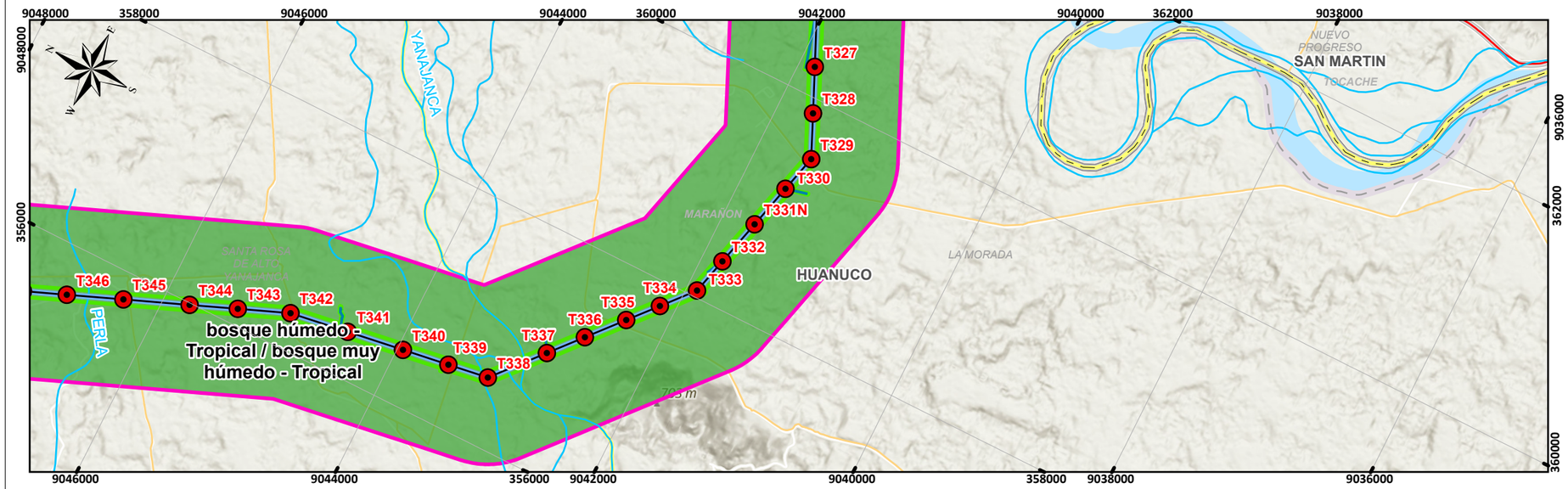

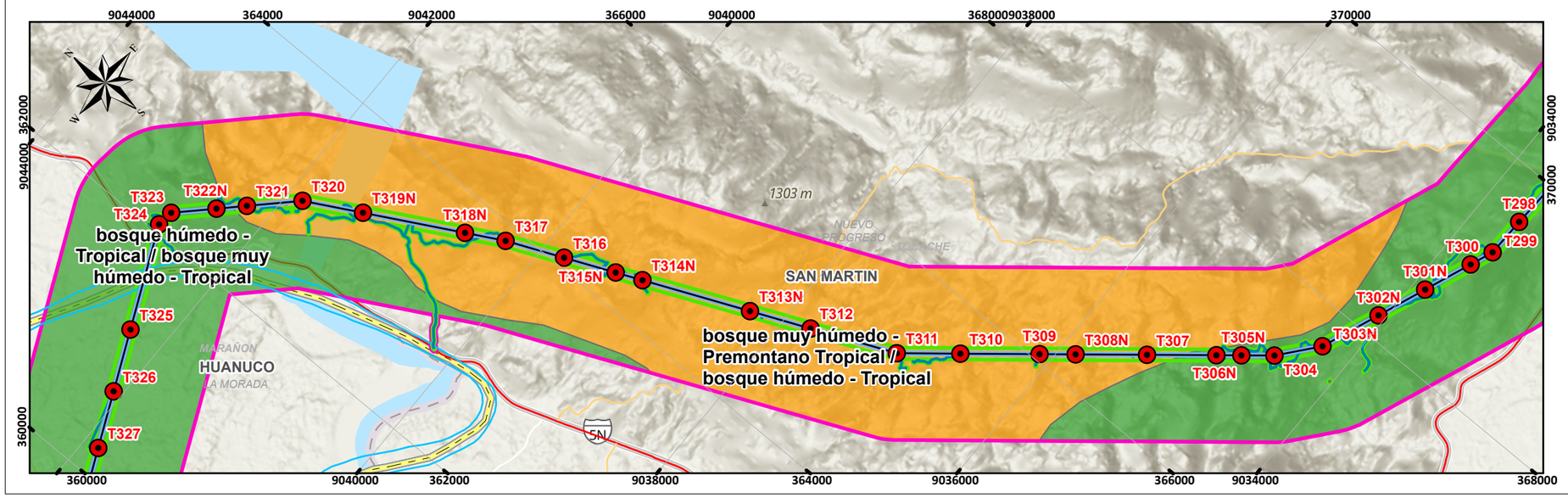

MAPA DE UBICACIÓN

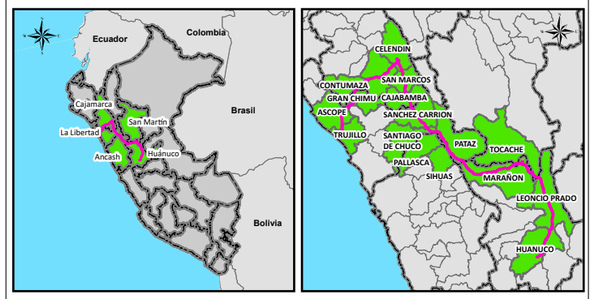

SIGNOS CONVENCIONALES

- Distrito
- Provincia
- Departamento
- Red vial nacional
- Red vial departamental
- Red vial vecinal
- Ríos y quebradas

Área de Influencia
- Área de Influencia Directa
- Área de Influencia Indirecta

Componentes auxiliares
- Accesos proyectados
- Acopios temporales
- Plazas de tendido
- Acopio de materiales
- Almacén
- DME
- Oficina de obra
- Patio de máquinas

Componentes principales
- Torres
- LT 220 kV CACE
- LT 220 kV CECA
- LT 500 kV Huánuco Tocache
- LT 500 kV T Celendín Trujillo
- LT 500 kV Tocache Celendín
- Ampliacion SE Trujillo Nueva
- Ampliacion SE Yaros
- Nueva SE Paraíso
- Nueva SE Sucre

Zonas de vida
- bosque húmedo - Montano Bajo Tropical
- bosque húmedo - Montano Tropical
- bosque húmedo - Tropical
- bosque húmedo - Tropical / bosque muy húmedo - Tropical
- bosque muy húmedo - Montano Bajo Tropical
- bosque muy húmedo - Montano Tropical
- bosque muy húmedo - Premontano Tropical
- bosque muy húmedo - Premontano Tropical / bosque húmedo - Tropical
- bosque muy húmedo - Premontano Tropical / bosque pluvial - Premontano Tropical
- bosque pluvial - Montano Bajo Tropical
- bosque pluvial - Montano Tropical
- bosque pluvial - Premontano Tropical
- bosque seco - Montano Bajo Tropical
- bosque seco - Premontano Tropical
- desierto desecado - Subtropical
- desierto perárido - Montano Bajo Subtropical
- desierto perárido - Premontano Tropical
- desierto superárido - Premontano Tropical
- estepa - Montano Tropical
- estepa espinosa - Montano Bajo Tropical
- matorral desértico - Premontano Tropical
- matorral desértico - Tropical
- monte espinoso - Premontano Tropical
- páramo muy húmedo - Subalpino Tropical
- páramo pluvial - Subalpino Tropical

ELABORADO POR:

Manaelia Lavalle Valdivia
Biólogo
C.B.P. 14663

REVISADO POR:

WILMER ALEXANDER MUÑOZ OCAMPO
Ingeniero Ambiental y de Recursos Naturales
CIP N° 151677

0 0.38 0.75 1.5 2.25 3 3.75 km

Sistema de Proyección Universal Transversal de Mercator (UTM)
Datum WGS 84, Zona 18 L

PROYECTO:
Estudio de Impacto Ambiental Detallado (EIAd) del proyecto "Enlace 500 kV Huánuco-Tocache-Celendín-Trujillo ampliaciones y subestaciones asociadas"

MAPA:
ZONAS DE VIDA

UBICACIÓN:
Departamento: La Libertad, Ancash, Cajamarca, San Martín, Huánuco

ELABORADO POR: INERCO

CLIENTE: Consorcio Eléctrico YAPAY

ESCALA:	FECHA:	N° MAPA:
1:45,000	AGOSTO, 2025	EIA-44/N

FUENTE: IGN, INEI, MTC, SERFOR, SERNANP, MIDAGRI

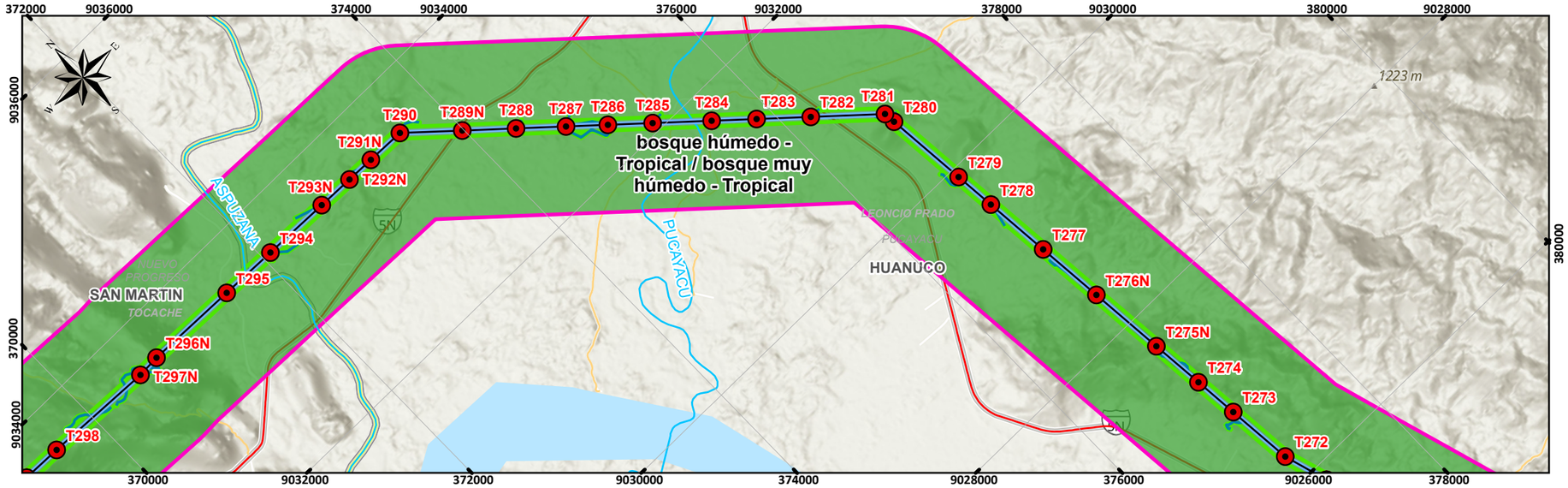

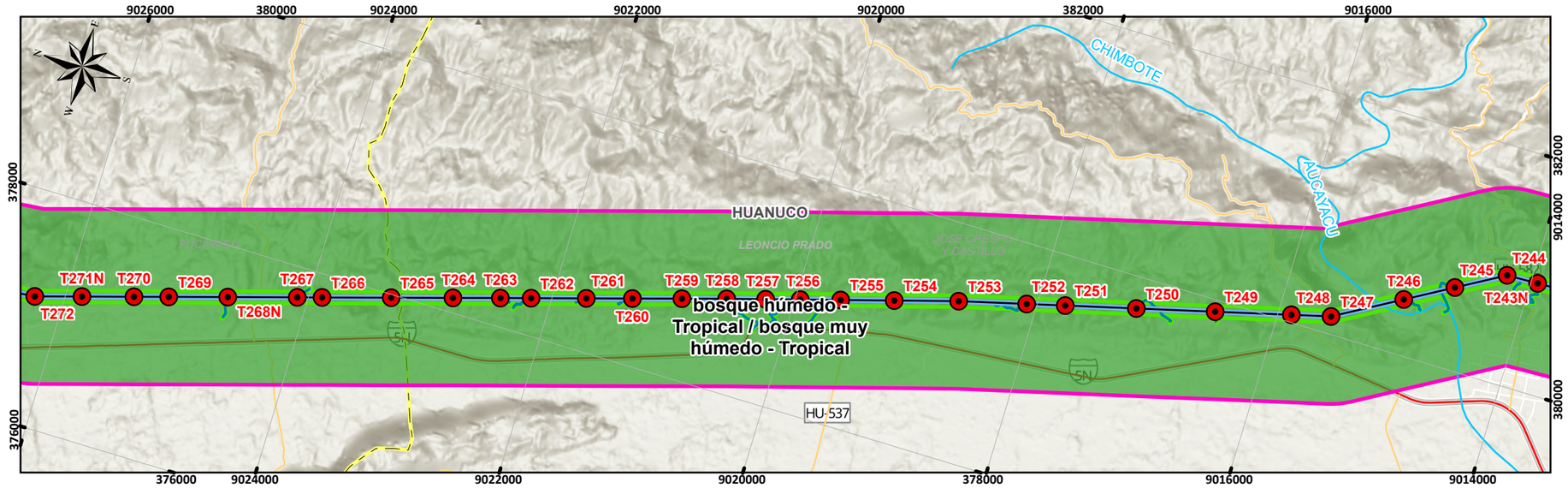

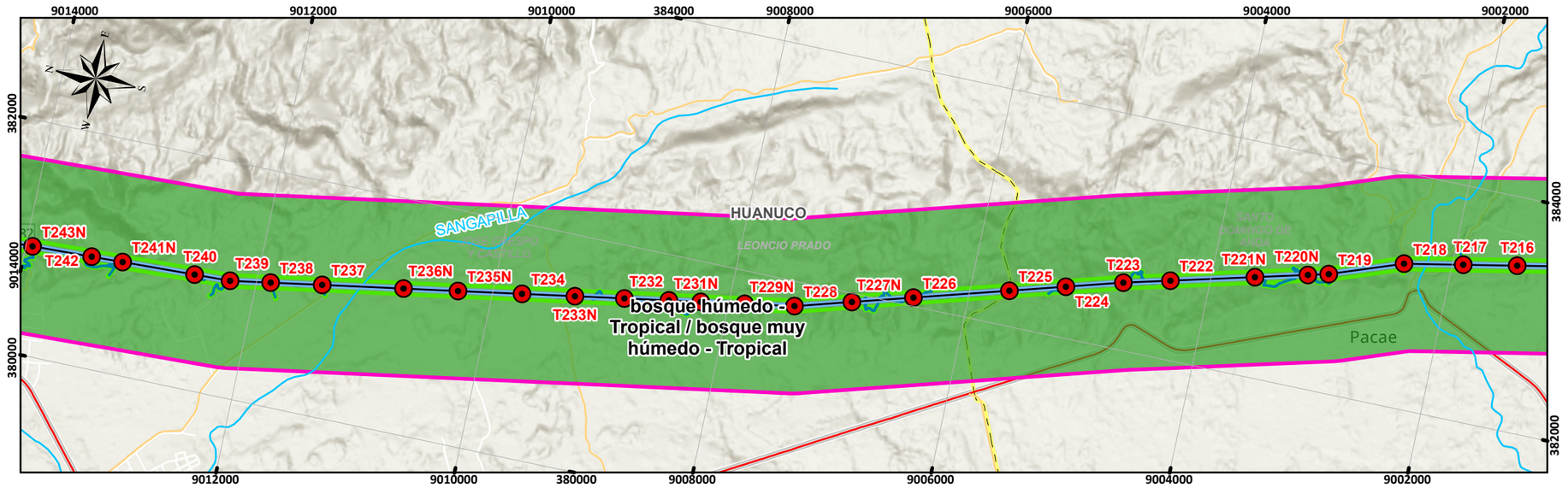

MAPA DE UBICACIÓN

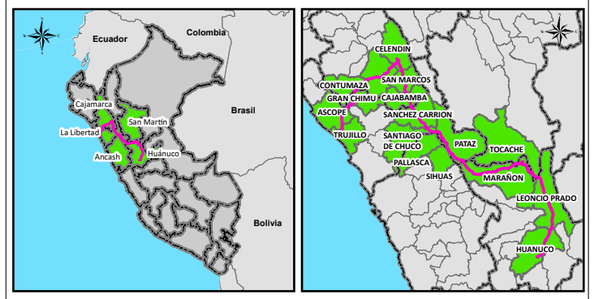

SIGNOS CONVENCIONALES

- Distrito
- Provincia
- Departamento
- Red vial nacional
- Red vial departamental
- Red vial vecinal
- Ríos y quebradas

Área de Influencia
- Área de Influencia Directa
- Área de Influencia Indirecta

Componentes auxiliares
- Accesos proyectados
- Acopios temporales
- Plazas de tendido
- Acopio de materiales
- Almacén
- DME
- Oficina de obra
- Patio de máquinas

Componentes principales
- Torres
- LT 220 kV CACE
- LT 220 kV CECA
- LT 500 kV Huánuco Tocache
- LT 500 kV T Celendín Trujillo
- LT 500 kV Tocache Celendín
- Ampliacion SE Trujillo Nueva
- Ampliacion SE Yaros
- Nueva SE Paraíso
- Nueva SE Sucre

Zonas de vida
- bosque húmedo - Montano Bajo Tropical
- bosque húmedo - Montano Tropical
- bosque húmedo - Tropical
- bosque húmedo - Tropical / bosque muy húmedo - Tropical
- bosque muy húmedo - Montano Bajo Tropical
- bosque muy húmedo - Montano Tropical
- bosque muy húmedo - Premontano Tropical
- bosque muy húmedo - Premontano Tropical / bosque húmedo - Tropical
- bosque muy húmedo - Premontano Tropical / bosque pluvial - Premontano Tropical
- bosque pluvial - Montano Bajo Tropical
- bosque pluvial - Montano Tropical
- bosque pluvial - Premontano Tropical
- bosque seco - Montano Bajo Tropical
- bosque seco - Premontano Tropical
- desierto desecado - Subtropical
- desierto perárido - Montano Bajo Subtropical
- desierto perárido - Premontano Tropical
- desierto superárido - Premontano Tropical
- estepa - Montano Tropical
- estepa espinosa - Montano Bajo Tropical
- matorral desértico - Premontano Tropical
- matorral desértico - Tropical
- monte espinoso - Premontano Tropical
- páramo muy húmedo - Subalpino Tropical
- páramo pluvial - Subalpino Tropical

ELABORADO POR:

Mariaella Lavalle Valdivia
Bióloga
C.B.P. 14663

REVISADO POR:

WILMER ALEXANDER MUÑOZ OCAMPO
Ingeniero Ambiental y de Recursos Naturales
CIP N° 151677

0 0.38 0.75 1.5 2.25 3 3.75 km

Sistema de Proyección Universal Transversal de Mercator (UTM)
Datum WGS 84, Zona 18 L

PROYECTO:
Estudio de Impacto Ambiental Detallado (EIAd) del proyecto "Enlace 500 kV Huánuco-Tocache-Celendín-Trujillo ampliaciones y subestaciones asociadas"

MAPA:
ZONAS DE VIDA

UBICACIÓN:
Departamento: La Libertad, Ancash, Cajamarca, San Martín, Huánuco

ELABORADO POR: INERCO

CLIENTE: Consorcio Eléctrico YAPAY

ESCALA:	FECHA:	N° MAPA:
1:45,000	AGOSTO, 2025	EIA-44/Ñ

FUENTE: IGN, INEI, MTC, SERFOR, SERNANP, MIDAGRI

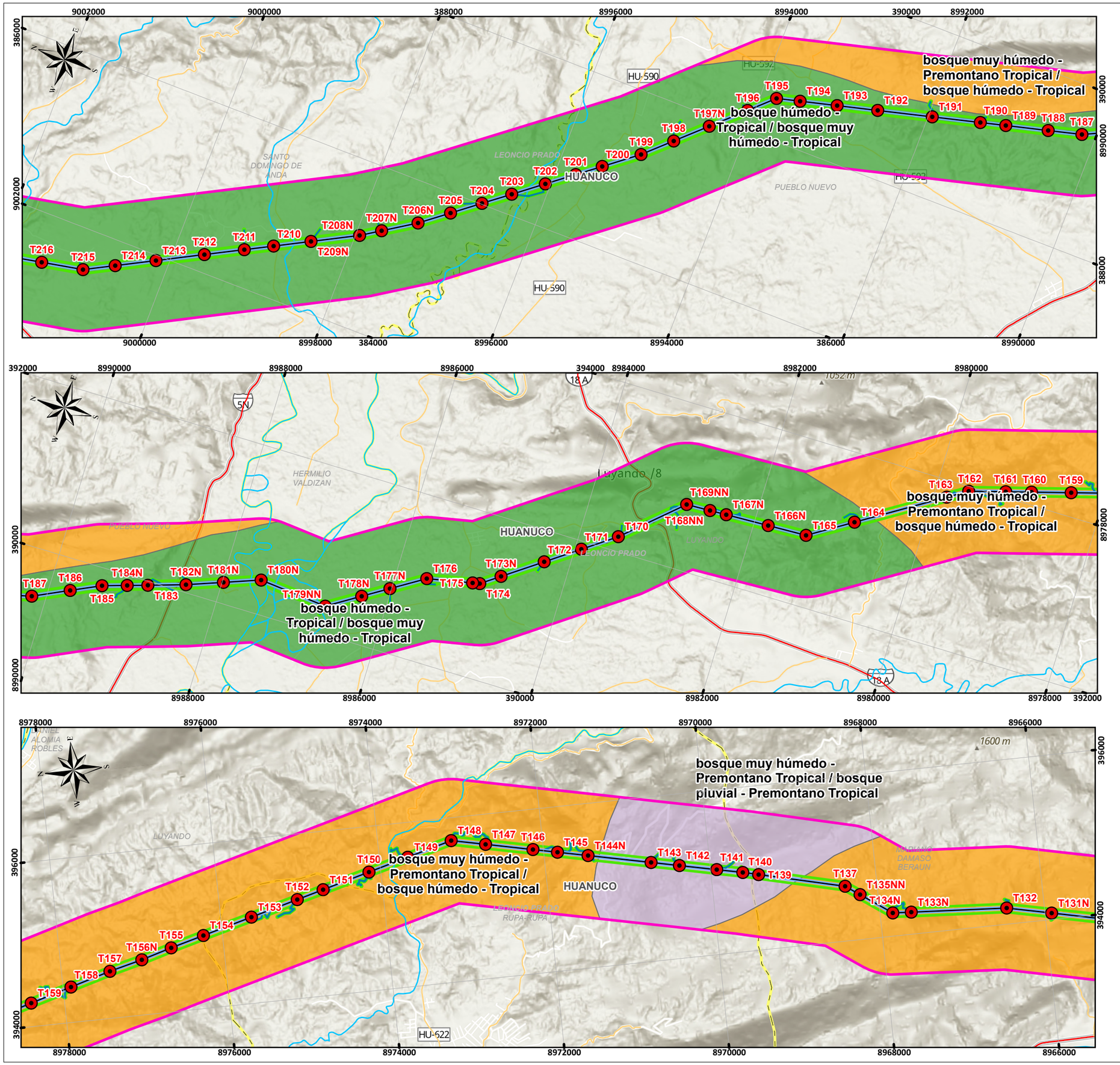

MAPA DE UBICACIÓN

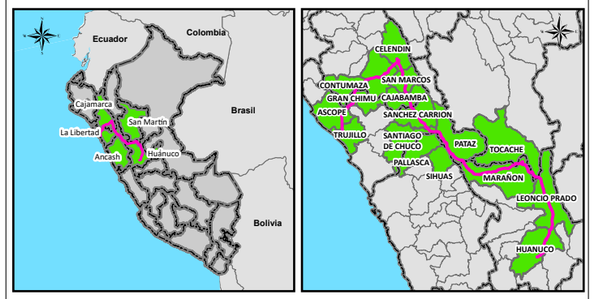

SIGNOS CONVENCIONALES

- Distrito
- Provincia
- Departamento
- Red vial nacional
- Red vial departamental
- Red vial vecinal
- Ríos y quebradas

Área de Influencia
- Área de Influencia Directa
- Área de Influencia Indirecta

Componentes auxiliares
- Accesos proyectados
- Acopios temporales
- Plazas de tendido
- Acopio de materiales
- Almacén
- DME
- Oficina de obra
- Patio de máquinas

Componentes principales
- Torres
- LT 220 kV CACE
- LT 220 kV CECA
- LT 500 kV Huánuco Tocache
- LT 500 kV T Celendín Trujillo
- LT 500 kV Tocache Celendín
- Ampliacion SE Trujillo Nueva
- Ampliacion SE Yaros
- Nueva SE Paraíso
- Nueva SE Sucre

Zonas de vida
- bosque húmedo - Montano Bajo Tropical
- bosque húmedo - Montano Tropical
- bosque húmedo - Tropical
- bosque húmedo - Tropical / bosque muy húmedo - Tropical
- bosque muy húmedo - Montano Bajo Tropical
- bosque muy húmedo - Montano Tropical
- bosque muy húmedo - Premontano Tropical
- bosque muy húmedo - Premontano Tropical / bosque húmedo - Tropical
- bosque muy húmedo - Premontano Tropical / bosque pluvial - Premontano Tropical
- bosque pluvial - Montano Bajo Tropical
- bosque pluvial - Montano Tropical
- bosque pluvial - Premontano Tropical
- bosque seco - Montano Bajo Tropical
- bosque seco - Premontano Tropical
- desierto desecado - Subtropical
- desierto perárido - Montano Bajo Subtropical
- desierto perárido - Premontano Tropical
- desierto superárido - Premontano Tropical
- estepa - Montano Tropical
- estepa espinosa - Montano Bajo Tropical
- matorral desértico - Premontano Tropical
- matorral desértico - Tropical
- monte espinoso - Premontano Tropical
- páramo muy húmedo - Subalpino Tropical
- páramo pluvial - Subalpino Tropical

ELABORADO POR:

Mananella Lavalle Valdivia
Bióloga
C.B.P. 14663

REVISADO POR:

WILMER ALEXANDER MUÑOZ OCAMPO
Ingeniero Ambiental y de Recursos Naturales
CIP N° 151677

0 0.38 0.75 1.5 2.25 3 3.75 km

Sistema de Proyección Universal Transversal de Mercator (UTM)
Datum WGS 84, Zona 18 L

PROYECTO:
Estudio de Impacto Ambiental Detallado (EIAd) del proyecto "Enlace 500 kV Huánuco-Tocache-Celendín-Trujillo ampliaciones y subestaciones asociadas"

MAPA:
ZONAS DE VIDA

UBICACIÓN:
Departamento: La Libertad, Ancash, Cajamarca, San Martín, Huánuco

ELABORADO POR: INERCO

CLIENTE: Consorcio Eléctrico YAPAY

ESCALA: 1:45,000

FECHA: AGOSTO, 2025

N° MAPA: EIA-44/O

FUENTE: IGN, INEI, MTC, SERFOR, SERNANP, MIDAGRI

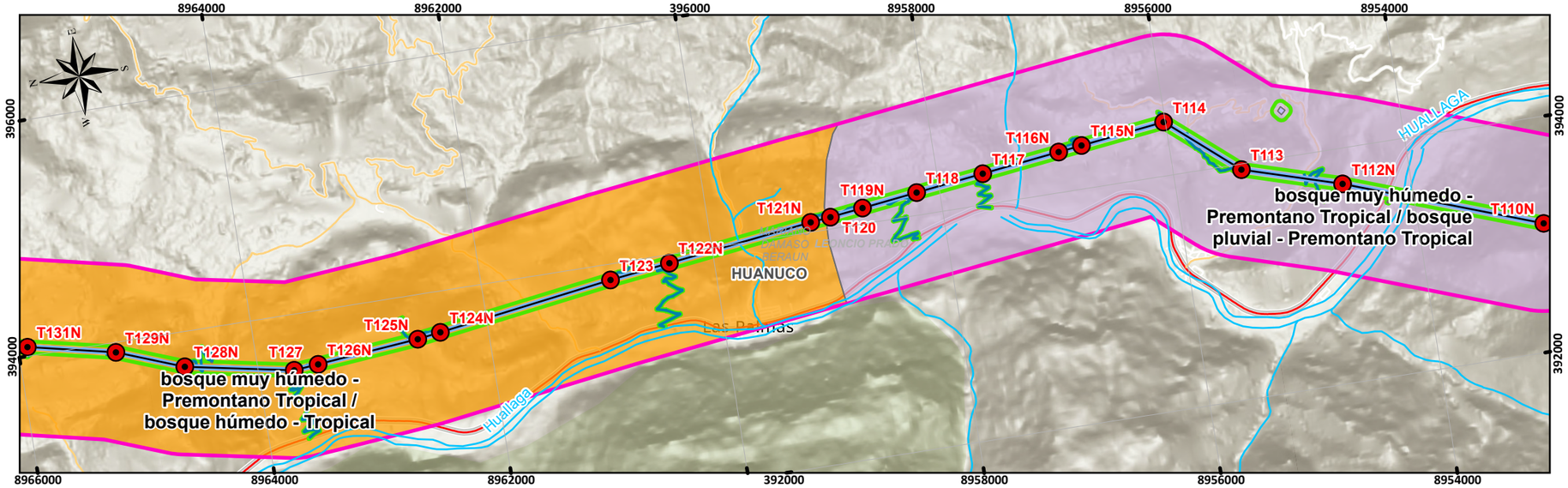

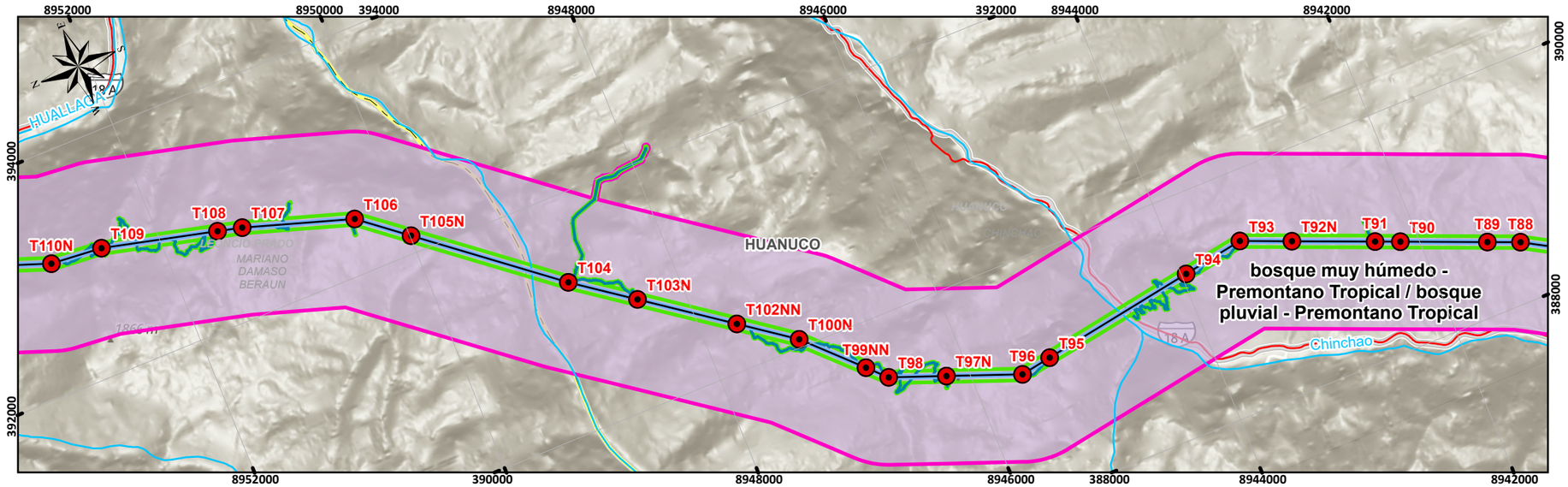

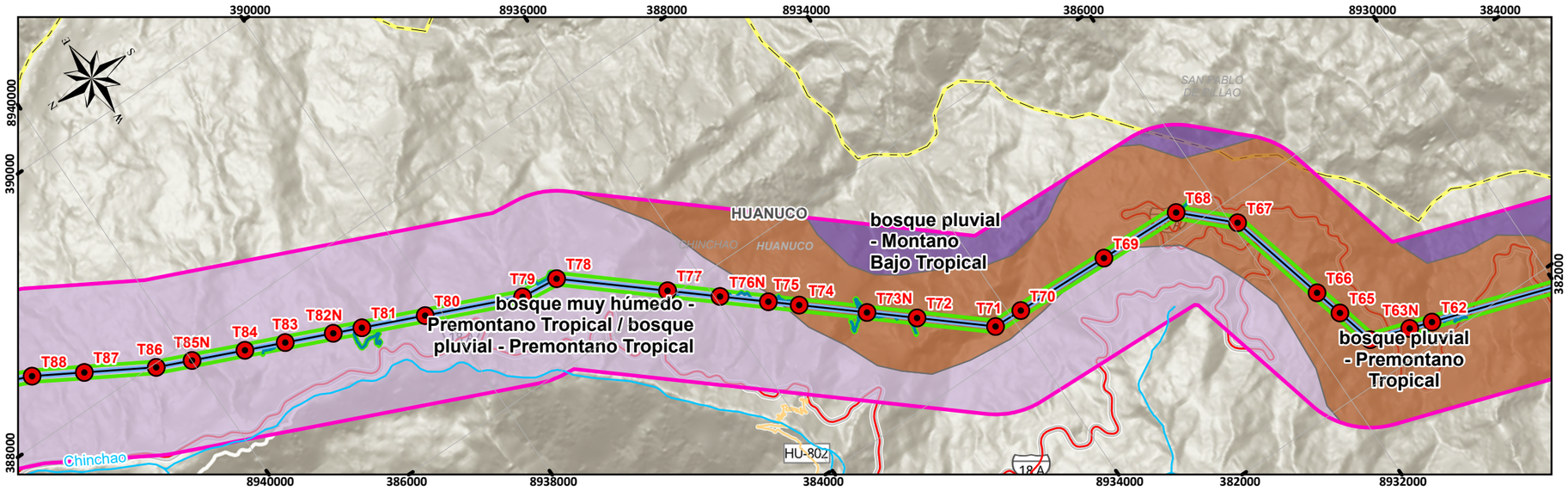

MAPA DE UBICACIÓN

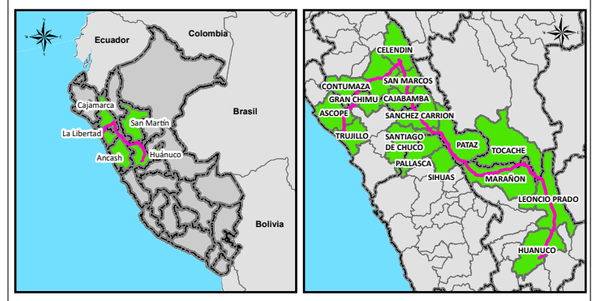

SIGNOS CONVENCIONALES

- Distrito
- Provincia
- Departamento
- Red vial nacional
- Red vial departamental
- Red vial vecinal
- Ríos y quebradas

Área de Influencia
- Área de Influencia Directa
- Área de Influencia Indirecta

Componentes auxiliares
- Accesos proyectados
- Acopios temporales
- Plazas de tendido
- Acopio de materiales
- Almacén
- DME
- Oficina de obra
- Patio de máquinas

Componentes principales
- Torres
- LT 220 kV CACE
- LT 220 kV CECA
- LT 500 kV Huánuco Tocache
- LT 500 kV T Celendín Trujillo
- LT 500 kV Tocache Celendín
- Ampliacion SE Trujillo Nueva
- Ampliacion SE Yaros
- Nueva SE Paraíso
- Nueva SE Sucre

Zonas de vida
- bosque húmedo - Montano Bajo Tropical
- bosque húmedo - Montano Tropical
- bosque húmedo - Tropical
- bosque húmedo - Tropical / bosque muy húmedo - Tropical
- bosque muy húmedo - Montano Bajo Tropical
- bosque muy húmedo - Montano Tropical
- bosque muy húmedo - Premontano Tropical
- bosque muy húmedo - Premontano Tropical / bosque húmedo - Tropical
- bosque muy húmedo - Premontano Tropical / bosque pluvial - Premontano Tropical
- bosque pluvial - Montano Bajo Tropical
- bosque pluvial - Montano Tropical
- bosque pluvial - Premontano Tropical
- bosque seco - Montano Bajo Tropical
- bosque seco - Premontano Tropical
- desierto desecado - Subtropical
- desierto perárido - Montano Bajo Subtropical
- desierto perárido - Premontano Tropical
- desierto superárido - Premontano Tropical
- estepa - Montano Tropical
- estepa espinosa - Montano Bajo Tropical
- matorral desértico - Premontano Tropical
- matorral desértico - Tropical
- monte espinoso - Premontano Tropical
- páramo muy húmedo - Subalpino Tropical
- páramo pluvial - Subalpino Tropical

ELABORADO POR:

Marianella Lavalle Valdivia
Bióloga
C.B.P. 14663

REVISADO POR:

WILMER ALEXANDER MUÑOZ OCAMPO
Ingeniero Ambiental y de Recursos Naturales
CIP N° 151677

0 0.38 0.75 1.5 2.25 3 3.75 km

Sistema de Proyección Universal Transversal de Mercator (UTM)
Datum WGS 84, Zona 18 L

PROYECTO:
Estudio de Impacto Ambiental Detallado (EIAd) del proyecto "Enlace 500 kV Huánuco-Tocache-Celendín-Trujillo ampliaciones y subestaciones asociadas"

MAPA:
ZONAS DE VIDA

UBICACIÓN:
Departamento: La Libertad, Ancash, Cajamarca, San Martín, Huánuco

ELABORADO POR: INERCO

CLIENTE: Consorcio Eléctrico YAPAY

ESCALA:	FECHA:	N° MAPA:
1:45,000	AGOSTO, 2025	EIA-44/P

FUENTE: IGN, INEI, MTC, SERFOR, SERNANP, MIDAGRI

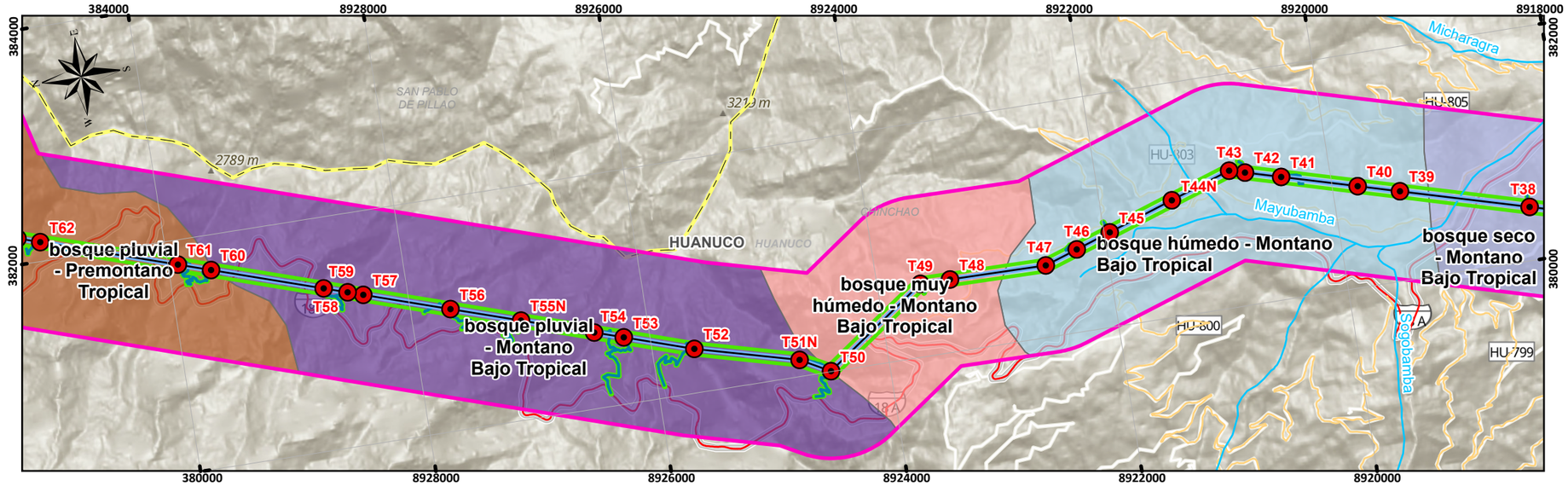

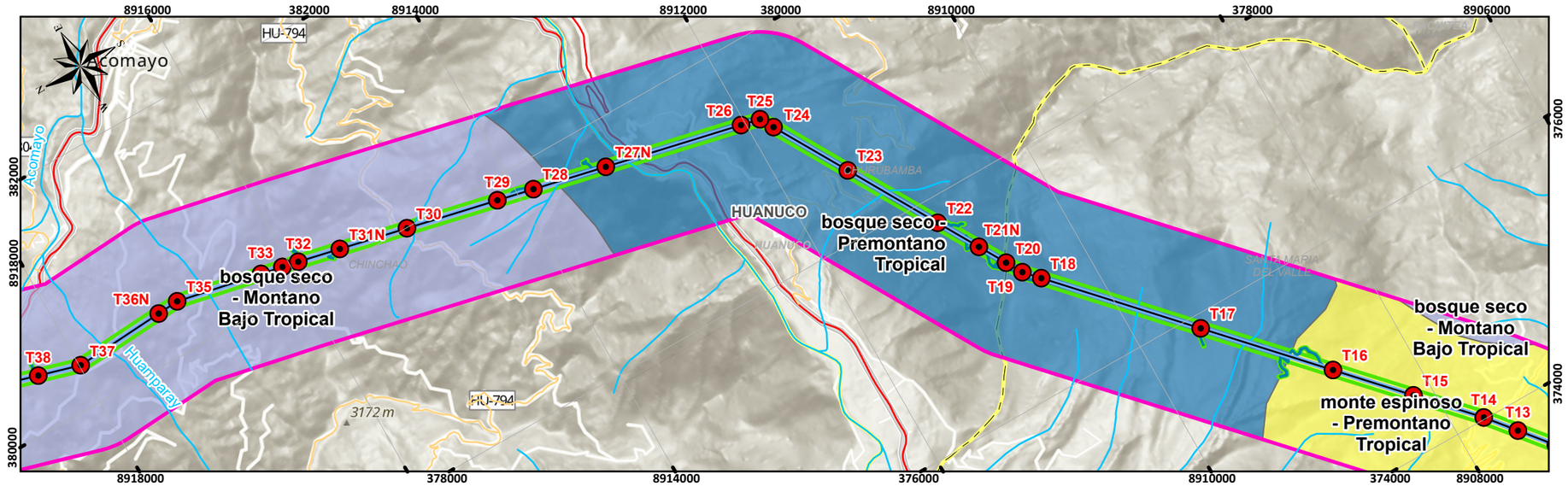

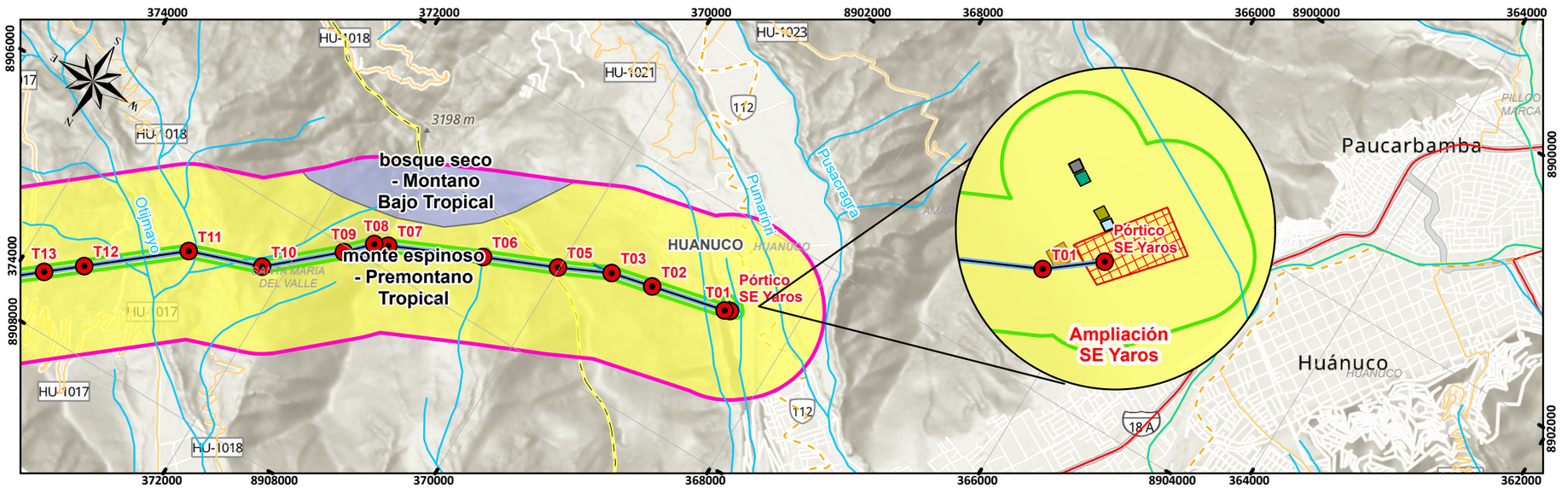

MAPA DE UBICACIÓN

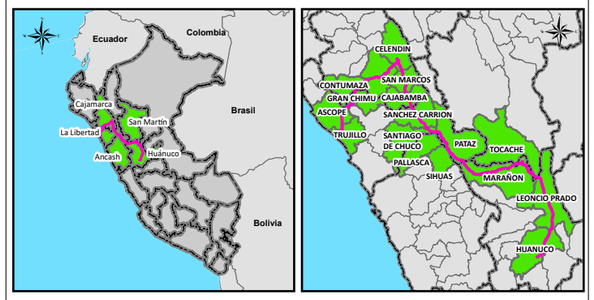

SIGNOS CONVENCIONALES

- Distrito
- Provincia
- Departamento
- Red vial nacional
- Red vial departamental
- Red vial vecinal
- Ríos y quebradas

Área de Influencia
- Área de Influencia Directa
- Área de Influencia Indirecta

Componentes auxiliares
- Accesos proyectados
- Acopios temporales
- Plazas de tendido
- Acopio de materiales
- Almacén
- DME
- Oficina de obra
- Patio de máquinas

Componentes principales
- Torres
- LT 220 kV CACE
- LT 220 kV CECA
- LT 500 kV Huánuco Tocache
- LT 500 kV T Celendín Trujillo
- LT 500 kV Tocache Celendín
- Ampliacion SE Trujillo Nueva
- Ampliacion SE Yaros
- Nueva SE Paraíso
- Nueva SE Sucre

Zonas de vida
- bosque húmedo - Montano Bajo Tropical
- bosque húmedo - Montano Tropical
- bosque húmedo - Tropical
- bosque húmedo - Tropical / bosque muy húmedo - Tropical
- bosque muy húmedo - Montano Bajo Tropical
- bosque muy húmedo - Montano Tropical
- bosque muy húmedo - Premontano Tropical
- bosque muy húmedo - Premontano Tropical / bosque húmedo - Tropical
- bosque muy húmedo - Premontano Tropical / bosque pluvial - Premontano Tropical
- bosque pluvial - Montano Bajo Tropical
- bosque pluvial - Montano Tropical
- bosque pluvial - Premontano Tropical
- bosque seco - Montano Bajo Tropical
- bosque seco - Premontano Tropical
- desierto desecado - Subtropical
- desierto perárido - Montano Bajo Subtropical
- desierto perárido - Premontano Tropical
- desierto superárido - Premontano Tropical
- estepa - Montano Tropical
- estepa espinosa - Montano Bajo Tropical
- matorral desértico - Premontano Tropical
- matorral desértico - Tropical
- monte espinoso - Premontano Tropical
- páramo muy húmedo - Subalpino Tropical
- páramo pluvial - Subalpino Tropical

ELABORADO POR:

Marianella Lavalle Valdivia
Bióloga
C.B.P. 14663

REVISADO POR:

WILMER ALEXANDER MUÑOZ OCAMPO
Ingeniero Ambiental y de Recursos Naturales
CIP N° 151677

0 0.38 0.75 1.5 2.25 3 3.75 km

Sistema de Proyección Universal Transversal de Mercator (UTM)
Datum WGS 84, Zona 18 L

PROYECTO:
Estudio de Impacto Ambiental Detallado (EIAd) del proyecto "Enlace 500 kV Huánuco-Tocache-Celendín-Trujillo ampliaciones y subestaciones asociadas"

MAPA:
ZONAS DE VIDA

UBICACIÓN:
Departamento: La Libertad, Ancash, Cajamarca, San Martín, Huánuco

ELABORADO POR: INERCO

CLIENTE: Consorcio Eléctrico YAPAY

ESCALA:	FECHA:	N° MAPA:
1:45,000	AGOSTO, 2025	EIA-44/Q

FUENTE: IGN, INEI, MTC, SERFOR, SERNANP, MIDAGRI